



MENSAGEM Nº 34/2014

Nº do Processo: 3591/2014

Data: 30/09/2014

Projeto de Lei Nº 159/2014

Autoria: CLAYTON ROBERTO MACHADO

Assunto: Denomina as ruas do loteamento Portal do Anhanguera, bairro Macuco, na forma que especifica. Mens. 34/14)

Excelentíssimo Senhor Presidente:

Cumprimentando Vossa Excelência, encaminho para a devida apreciação dessa insigne Casa de Leis o incluso projeto de Lei que **denomina as ruas do loteamento Portal do Anhanguera, bairro Macuco, na forma que especifica**.

Esta propositura, oriunda do expediente administrativo nº 14.160/2014-RMV, que porta a Circular Interna nº 097/2014-SDE, visa prestar justa e honrosa homenagem aos Bandeirantes Antonio Raposo Tavares, Bartolomeu Bueno da Silva – o *Anhanguera*, Carlos Pedroso da Silveira e Domingos Jorge Velho, que a partir do século XVI penetraram nos sertões brasileiros em busca de riquezas minerais, sobretudo a prata e o ouro.

Antonio Raposo Tavares, nascido em São Miguel Pinheiro, Portugal, em 1598, foi um bandeirante que servia aos interesses da Coroa na expansão do território brasileiro. Chegou ao Brasil com 20 anos de idade, juntamente com seu pai Fernão Vieira Tavares, que governava a Capitania de São Vicente em São Paulo e após sua morte, em 1622, ingressou nas expedições bandeirantes.

Bartolomeu Bueno da Silva – o *Anhanguera*, nascido em Parnaíba no ano de 1672, herda do pai o nome e o apelido *Anhanguera* (Diabo Velho), dado pelos indígenas. Com apenas 12 anos, Bartolomeu acompanhou o pai em uma expedição ao território goiano, seguindo posteriormente para o Estado de Minas Gerais por ocasião da lenda sobre a suposta existência de minas de ouro e pedras preciosas na região.

PROJETO DE LEI

Nº 159 / 14



Carlos Pedroso da Silveira, nascido no século XVII, atuou em expedições juntamente com os bandeirantes Fernão Dias Pais, Antônio Rodrigues Arzão, Pascoal Moreira Cabral e Bartolomeu Bueno da Silva, com papel igualmente importante na busca de ouro na década de 1690, nas Serras Gerais, o chamado Sertão do Cuieté, atualmente o estado brasileiro de Minas Gerais.

Domingos Jorge Velho, nascido em Parnaíba, Capitania de São Vicente, 1641, foi um bandeirante brasileiro Mestre de Campo no governo de Estêvão Ribeiro Baião Parente e destacou-se em diversas expedições do Nordeste do Brasil, no século XVII. De 1671 a 1674, explorou as serras de Dois Irmãos e Paulista e o rio Canindé, no atual estado do Piauí; a Chapada do Araripe, os rios Salgado e Icó, no atual estado do Ceará; os rios Peixe, Formiga, Piranhas e Piancó, no atual estado da Paraíba.

Por toda a contribuição para a conquista do interior e extensão dos limites de fronteira do Brasil, passando a agregar as regiões do Centro-Oeste e Sul, os mencionados bandeirantes merecem homenagem, a qual peço que essa Egrégia Casa de Leis referende.

Ante o exposto, coloco-me à inteira disposição dessa lúdima Presidência para quaisquer outros esclarecimentos que se fizerem necessários, renovando, ao ensejo, os protestos de minha elevada consideração e declarado respeito.

Valinhos, 24 de setembro de 2014.

**CLAYTON ROBERTO MACHADO**  
Prefeito Municipal

**Anexos:** 1. croqui de localização;  
2. projeto de lei;

Ao

Excelentíssimo Senhor

**LOURIVALDO MESSIAS DE OLIVEIRA**

Presidente da Egrégia Câmara Municipal

Valinhos/SP

(FTBC/ftbc)



**PROJETO DE LEI**

Denomina as ruas do loteamento Portal do Anhanguera, bairro Macuco, na forma que especifica.

**CLAYTON ROBERTO MACHADO**, Prefeito do Município de Valinhos, no uso das atribuições que lhe são conferidas pelo artigo 80, inciso III, da Lei Orgânica do Município,

**FAZ SABER** que a Câmara Municipal aprovou e ele sanciona e promulga a seguinte Lei:

**Art. 1º.** São denominadas as vias do loteamento Portal do Anhanguera, bairro Macuco, na seguinte conformidade:

- I. Rua Antonio Raposo Tavares: a rua "A", com início na Estrada Municipal Governador Mário Covas e término no Sistema de Lazer 1 do loteamento Portal do Anhanguera;
- II. Rua Bartolomeu Bueno da Silva: a rua "B", com início e término na rua "A" do loteamento Portal do Anhanguera;
- III. Rua Carlos Pedroso da Silveira: a rua "C", com início na Rua "A" e término na Rua "B", do loteamento Portal do Anhanguera;
- IV. Rua Domingos Jorge Velho: a rua "D", com início na Estrada Municipal Governador Mário Covas e término na Rua "A" do loteamento Portal do Anhanguera.

**Art. 2º.** As despesas decorrentes da execução desta Lei correrão por conta de dotações orçamentárias próprias.



**PREFEITURA DE  
VALINHOS**

C.M.V.  
Proc. Nº 3591/14  
Fls. 04  
Resp.                     

Art. 3º. Esta Lei entra em vigor na data de sua  
publicação.

Prefeitura do Município de Valinhos,  
aos

**CLAYTON ROBERTO MACHADO**  
Prefeito Municipal

**ALEXANDRE AUGUSTO SAMPAIO**  
Secretário de Assuntos Jurídicos e  
Institucionais

**PAULO ALCIDIO BANDINA**  
Secretário de Planejamento e Meio Ambiente



Fl. Nº	16	Processo	
14 16 0 / 20 14			

## DENOMINAÇÃO DE RUA

C.M.V.  
Proc. Nº 3551/14  
Fls. 05  
Resp. [assinatura]

**RUA A**, do Loteamento Portal do Anhanguera, Bairro Macuco, com início na Estrada Municipal Governador Mario Covas, do loteamento Macuco e término no Sistema de Lazer 1 do loteamento Portal do Anhanguera.

D.C., em 21 de julho de 2014.

*[Assinatura]*

**ROBERTA TRIVELATO VITORINO**  
Divisão de Cadastro/SPMA

A pedido do Secretário de Desenvolvimento Econômico Cesar André Barduchi

**VISTO** 26 AGO. 2014  
PREFEITURA DO MUNICÍPIO DE VALINHOS  
*[Assinatura]*  
Neide Suzue Ohnuma Capovilla  
Diretora da Divisão de Cadastro

Nome sugerido: Rua Antonio Raposo Tavares

Resp. \_\_\_\_\_

L. N°	R. N°
17	1
14 16 0 / 2 0 14	

PRODUCED BY AN AUTODESK EDUCATIONAL PRODUCT

AL. ITAJUBA

SACACAPAS

RUA DR. CALIL MOYSES

RUA CLARK

RUA TEXPAL

RUA DOS CORREIOS

SISTEMA DE LAZER 1

RUA B

DO ANHANGUERA

RUA C

RUA A

RUA B

A. INSTIT. 2

A. INSTIT. 1

ESTRADA MUNICIPAL GOVERNADOR MARIO COVAS

VISTO

PREFEITURA DO MUNICÍPIO DE VALINHOS

Neide Suzana Ohnuma Capovilla  
Diretora da Divisão de Cadastre

DIVISA DOS MUNICÍPIOS

PRODUCED BY AN AUTODESK EDUCATIONAL PRODUCT



PREFEITURA DE  
**VALINHOS**


Fl. Nº	18	Rubrica
14 16 0 / 20 14		

**DENOMINAÇÃO DE RUA**

C.M.V.  
Proc. Nº 3591/14  
Fls. 07  
Resp.

**RUA B**, do Loteamento Portal do Anhanguera, Bairro Macuco, com início e término na Rua A do loteamento Portal do Anhanguera.

D.C., em 10 de julho de 2014.



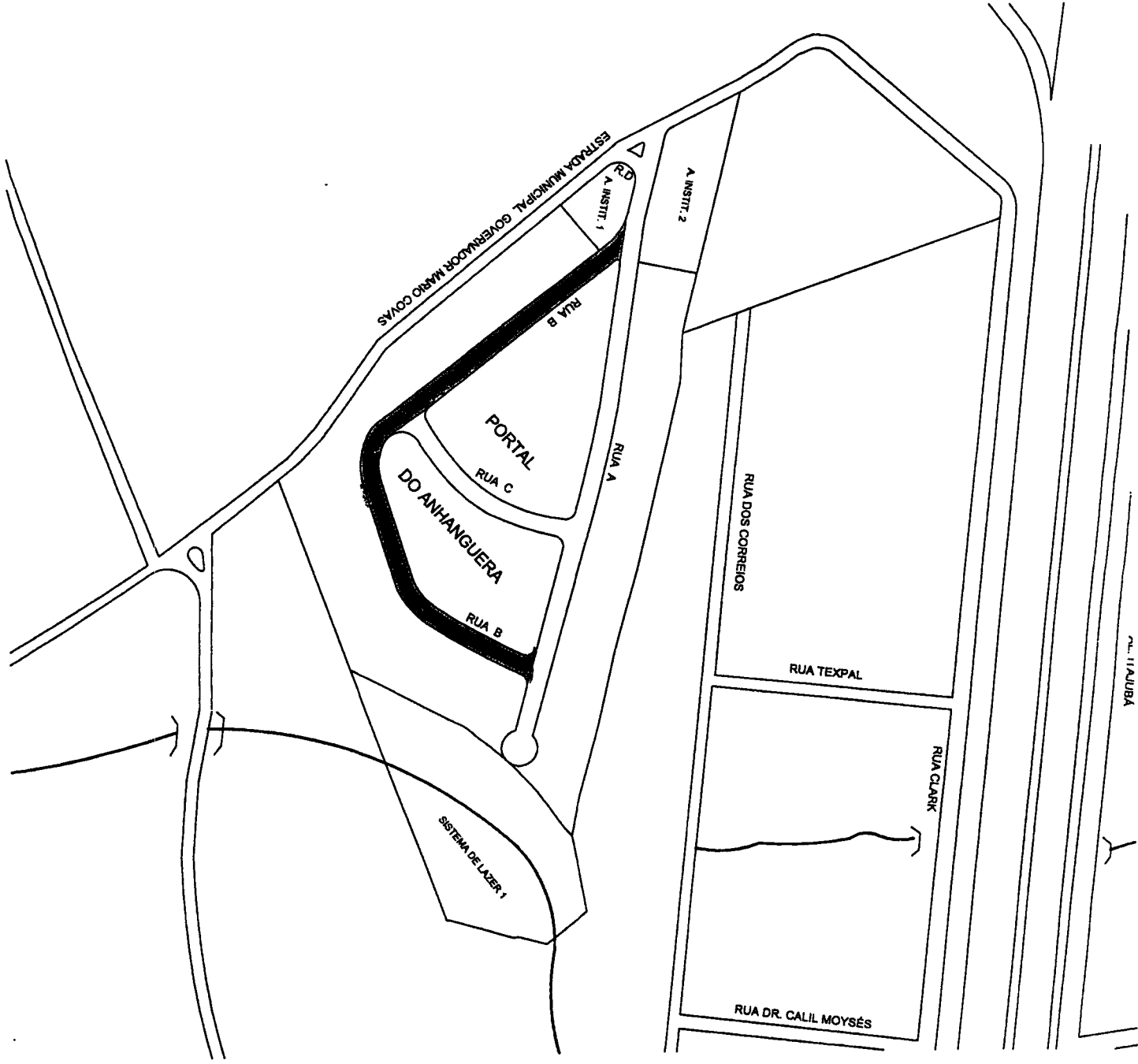
A pedido do Secretário de Desenvolvimento Econômico Cesar André Barduchi

Nome sugerido: Rua Bartolomeu Bueno da Silva

26 AGO. 2014 **VISTO**  
PREFEITURA DO MUNICÍPIO DE VALINHOS  
Neide Suzue Capovilla  
Diretora da Divisão de Cadastro

PL. N°	29	PROJ. N°	
14 16 0 / 20 14			

PRODUCED BY AN AUTODESK EDUCATIONAL PRODUCT



**VISTO** 26 AGO. 2014  
 PREFEITURA DO MUNICÍPIO DE VALINHOS  
*Neide Suzue Diniz Capovilla*  
 Diretora de Divisão de Cadastro





PREFEITURA DE  
**VALINHOS**


FL. Nº	20	Página	1
14 16 0 / 20 14			

**DENOMINAÇÃO DE RUA**

C.M.V.  
Proc. Nº 3595/14  
Fls. 09  
Resp. [assinatura]

**RUA C**, do Loteamento Portal do Anhanguera, Bairro Macuco, com início na Rua A e término na Rua B do loteamento Portal do Anhanguera.

D.C., em 10 de julho de 2014.



A pedido do Secretário de Desenvolvimento Econômico Cesar André Barduchi

Nome sugerido: Rua Carlos Pedroso da Silveira

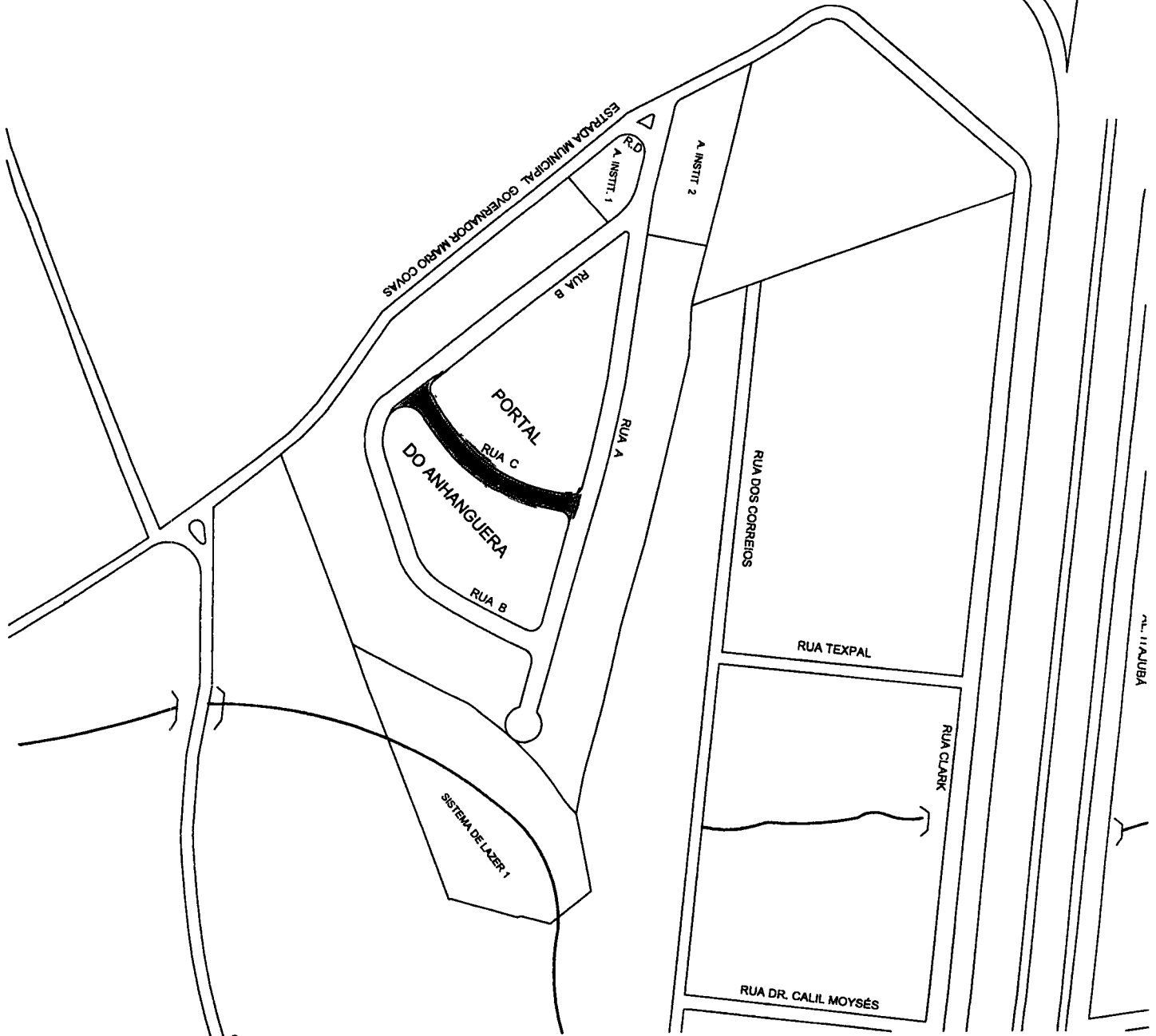
26 AGO. 2014

**VISTO**  
PREFEITURA DO MUNICÍPIO DE VALINHOS  
*Neide Suzue Ohnuma Capovilla*  
Diretora da Divisão de Cadastro

FL. Nº	21	DATA	
14 16 0 / 20 14			


C.M.V.  
 Proc. Nº 3595134  
 Fls. 10  
 Resp. \_\_\_\_\_

PRODUCED BY AN AUTODESK EDUCATIONAL PRODUCT



PRODUCED BY AN AUTODESK EDUCATIONAL PRODUCT

26 AGO. 2014

  
 PREFEITURA DO MUNICÍPIO DE SÃO PAULO  
 Sra. Suzane [Signature]  
 Diretora da Divisão de Cadastro



PREFEITURA DE  
**VALINHOS**

Fl. Nº	22
Processo	13 16 0 / 20 14

**DENOMINAÇÃO DE RUA**

C.M.V.  
 Proc. Nº 3591/14  
 Fls. JL  
 Resp. \_\_\_\_\_

**RUA D**, do Loteamento Portal do Anhanguera, Bairro Macuco, com início na Estrada Municipal Governador Mario Covas, do loteamento Macuco e término na Rua A do loteamento Portal do Anhanguera.

D.C., em 10 de julho de 2014.



A pedido do Secretário de Desenvolvimento Econômico César André Barduchi

26 AGO. 2014

**VISTO**

PREFEITURA DO MUNICÍPIO DE VALINHOS

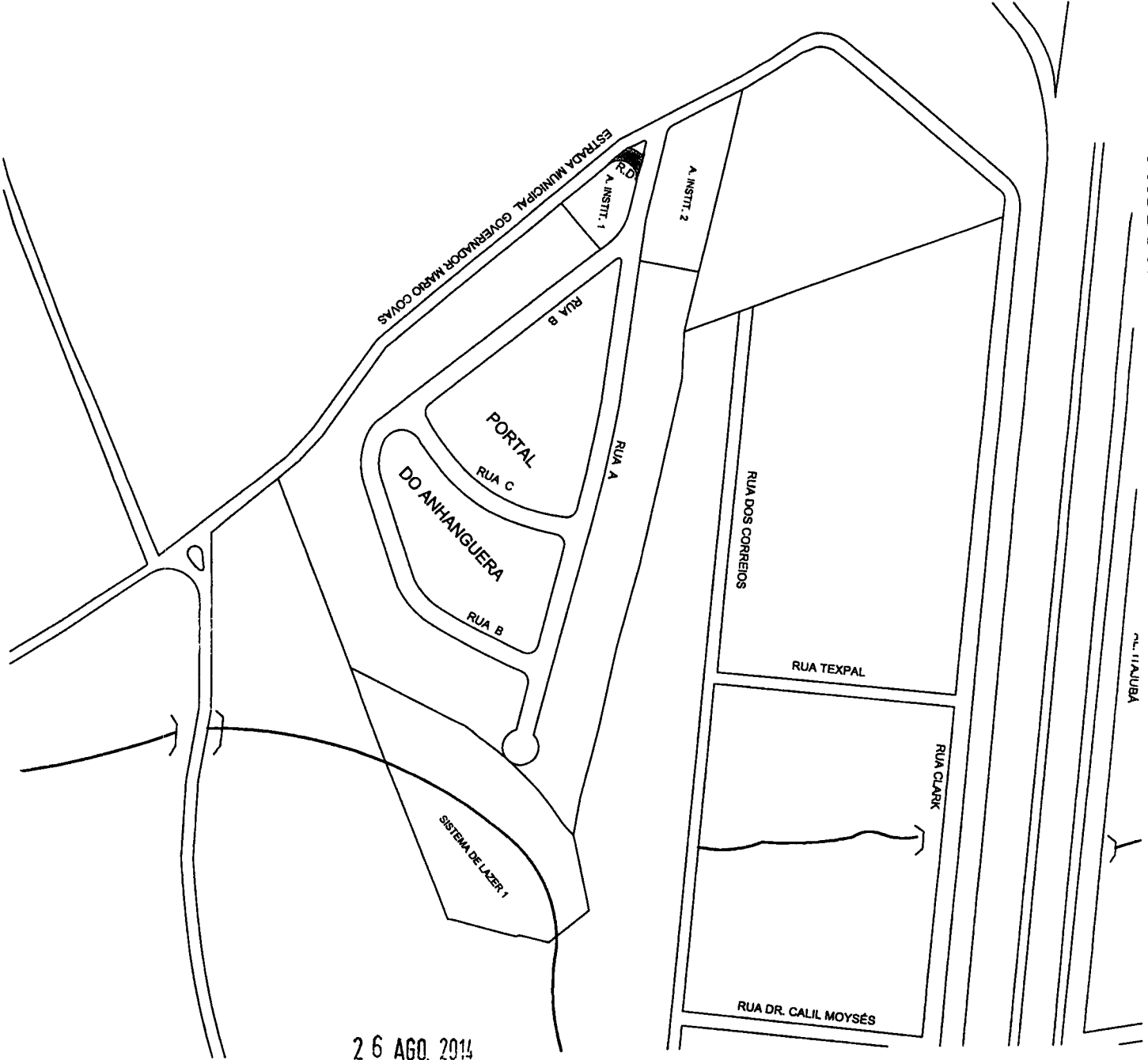
*Neide Suzue Onuma Capovilla*  
 Diretora da Divisão de Cadastro

Nome sugerido: Rua Domingos Jorge Velho

C.M.A.V.  
Proc. N° 3595114  
Fls. 12

PL. N°	23	REG. N°	
14 1 6 0 / 2 0 1 4			

PRODUCED BY AN AUTODESK EDUCATIONAL PRODUCT



PRODUCED BY AN AUTODESK EDUCATIONAL PRODUCT

26 AGO. 2014

**VISTO**  
 PREFEITURA DO MUNICÍPIO DE VALINHOS  
*Neide Suzane Dinuma Capovilla*  
 Diretora da Divisão de Cadastro