



**Resposta ao Requerimento nº 196/2022**

---

**Autoria:** FRANKLIN

**Assunto:** *Informações sobre bancos instalados nos pontos de ônibus da cidade.*

**Excelentíssimo Senhor Presidente,**

Com nossos cordiais cumprimentos, e em resposta ao Requerimento em epígrafe, vimos transmitir-lhe as informações precedentes disponibilizadas pelas áreas competentes da municipalidade, solicitando sejam encaminhadas ao autor da propositura.

Sem mais para o momento, registramos protestos de elevada estima e consideração.

Valinhos, 16 de março de 2022.

**LUCIMARA GODOY VILAS BOAS**

Prefeita Municipal

Exmo. Sr.

**FRANKLIN DUARTE DE LIMA**

Presidente da Egrégia Câmara Municipal de Valinhos



**C.I. Nº 62/2022 - S.M.U.**

Valinhos, Estado de São Paulo, 04 de março de 2022.

DA: Secretaria de Mobilidade Urbana – S.M.U.

PARA: Departamento Técnico Legislativo / Gabinete da Prefeita – D.T.L./ G.P.

REF: C.I nº 217/2022– DTL/GP – Requerimento nº196/2022– Processo nº3.294/2022

Em atenção à C.I nº217/2022– DTL/GL – Requerimento nº 196/2022 da autoria do Nobre Vereador Franklin Duarte de Lima, considerando o relato de munícipes que os bancos nos pontos de ônibus recém instalados pela prefeitura foram colocados em um ângulo desconfortável e que, por isso, muitas pessoas sequer utilizam os bancos, ficando em pé por longo período de tempo aguardando o ônibus, requer os seguintes pedidos de informações: 1) A Municipalidade tem conhecimento que os bancos dos pontos de ônibus foram instalados dessa maneira? 2) Qual motivo para os bancos serem instalados dessa maneira? 3) Quanto a prefeitura gastou na instalação dos novos pontos de ônibus? 4) Qual foi a empresa responsável pela instalação dos pontos de ônibus recém-instalados na cidade? 5) Quantos pontos de ônibus foram instalados? E em quais lugares foram instalados? Enviar cópia do projeto. 6) A Municipalidade planeja rever a instalação dos pontos de ônibus? Cumpre manifestar conforme segue:

- 1) Sim;
- 2) O projeto;
- 3) 50 abrigos – R\$ 451.700,00;
- 4) KG2 Indústria e comércio Ltda;
- 5) 50 abrigos – anexo;
- 6) Já houve alteração no projeto, 20 abrigos foram instalados seguindo a alteração no banco ( altura e inclinação)

Atenciosamente,

  
**Osmir Aparecido Cruz**

**Secretário**



# Secretaria de Mobilidade Urbana

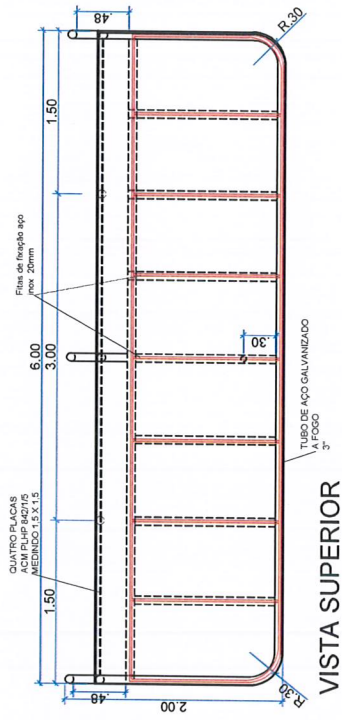
Pregão Presencial: 106/2020  
Ata de Registro de Preços: 66/2021  
Processo nº: 425/2020

Secretário: Marcio Luiz Aprigio  
Diretora: Rosana Ramos da Silva Santos

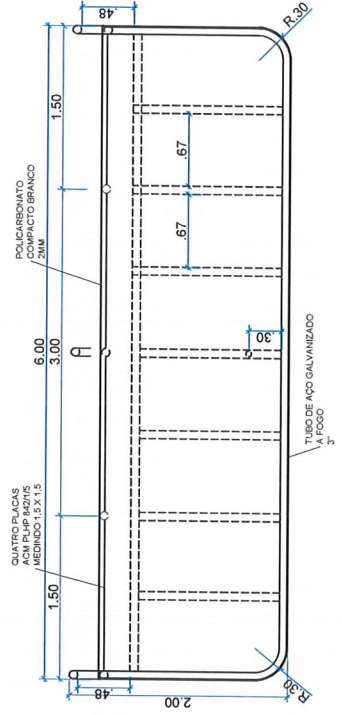
Qtd	Endereço	Nome Letreiro
1	Rua Orozimbo Maia x Av. João Antunes dos Santos - Jd. Pinheiro	Fonte Sônia
2	Estrada do Jequitibá sentido C/B Cond. Res. Portal dos Jequitibás	Jequitiba
3	Rod. Municipal dos Andradas, nº 1.382 (Posto Ipiranga)	Urso
4	Rod. Municipal dos Andradas - Ponte Alta	Ponte Alta
5	Rod. Municipal dos Andradas, nº 140	Velha Guarda
6	Rod. Flávio de Carvalho	Emely Tofoly
7	Rod. Flávio de Carvalho	Sesi Valinhos
8	Hélio Pires de Camargo x Antônio Verruci Vale Verde	Helio P. de Camargo
9	Rua Dr. Alfredo Zacarias (Hospital e Maternidade Galileo)	Galileo
10	Rua Ismael Evangelista, 26 Alto da Boa Vista	Evangelista
11	Rua Julia Lovizaro Vicentini, nº 877 - Bairro Frutal	Bem Te Vi
12	Rua Julia Lovizaro Vicentini - Bairro Frutal	Colibri
13	Rua Rubens Benedito Cintra, nº 137 - Bairro Nova Espírito Santo	Esp. Santo
14	Rua Remo Oscar Beséggio (Escola Alvorada)	Alvorada
15	Rua Sara A. Bertanhole x Rua Domingos Tordin	Monte Verde
16	Rua Itatiba - São Bento	São Bento
17	Rua das Acácias, Jd. Paraíso	Paraíso
18	Estrada Gov. Mario Covas, nº 6.451 (Cond. Portal Anhanguera)	Mario Covas
19	Rua Antonio de Salles Pupo (Espaço Sabores)	Faustina
20	Rua Carlos Stevenson	Pe. Leopoldo
21	Rua Campos Salles (em frente à CODIV Chevrolet)	Faculdade
22	Av. Independência, 2014 sentido C/B	Valença
23	Av. Independência, 2014 sentido B/C	Jd. Valinhos
24	Rua Piratinga (Centro de Especialidades) - Jd. Imperial	Saúde
25	Rua Carlos Stevenson	Pe. Leopoldo
26	Rua dos Gerânios com Rua das Acácias	UBS Paraíso
27	Rua Vico Leveiro, 25 - Jd. Manacás	Leveiro
28	Rua Dr. Armando Costa Magalhães com Angelo Ap. Shiavinato	Senai
29	Alameda Itajubá, nº 820	Lombarda
30	Alameda Itatinga - Joapiranga	Alameda Itatinga
31	Rua São Paulo (E E Prof. Leme do Prado - lado oposto)	Leme do Prado
32	Rua Benedito Campos, nº 484 - Jd. América II	Benedito Campos
33	Av. Independência	Américo Belluomini
34	Rua Piratininga, nº 70	Jd. Imperial
35	Rua Campos Salles S/N	
36	Estrada do Jequitibá	DAEV
37	Rua Barcelos, nº 75 - Pq. Portugal	Barcelos
38	Rua das Acácias, nº 98	Acácias
39	Rua Francisco Glicério	Miame
40	Rua Tereza Lazaretti Barbisan	Fonte Nova
41	Rua Profª. Eva de Souza, nº 136	Profª Eva
42	Rua Salvador Plinio Sigrist, nº 85	Sigrist
43	Rua Arnaldo Luiz de Camargo	Agua Nova
44	Rua Valdemar Lazarretti x Rua Krebsfer	Krebsfer
45	Rua Paiquere Shopping Valinhos	Shopping
46	Rua Paiquere Shopping Valinhos	Shopping
47	Rua Antonio Carlos Brigeiro	Brigeiro
48	Rua José Carlos Ferrari x Belmiro Bruneli	Sta. Gertrudes
49	Rua José Carlos Ferrari	
50		



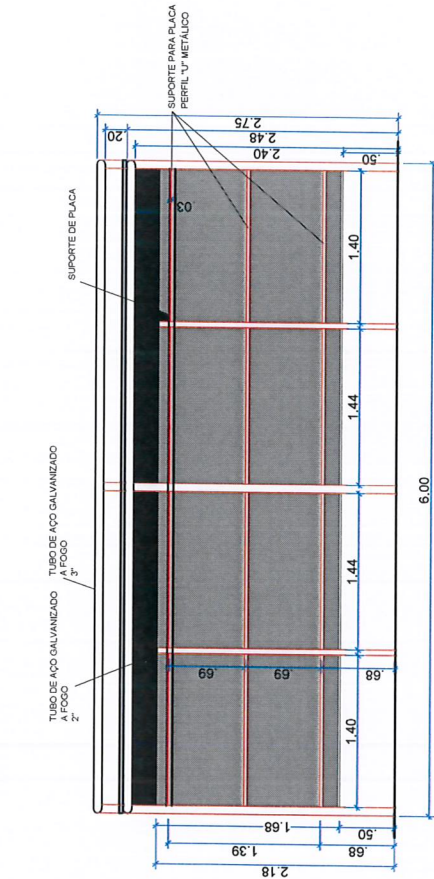
# ABRIGO DE ÔNIBUS - 6m



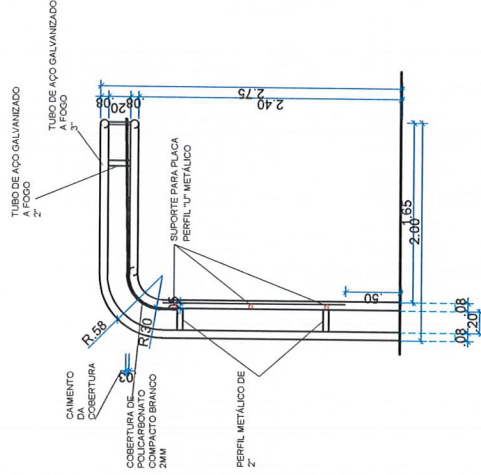
VISTA SUPERIOR



VISTA LATERAL



VISTA FRONTAL



SECRETARIA DE MOBILIDADE URBANA

ASSUNTO: ESTUDO PARA ALTERAÇÃO DE PONTO DE ÔNIBUS - R3

Local: Valinhos - S.P.

CONTEUDO: Planta/ Corte/ Vista

P.A.

DESENVOLV.: IGOR AUGUSTUS CARREGOSA DA SILVA PITAS  
ARQUITETO E URBANISTA.

SECRETARIO: MARCIO LUIZ APRIGIO  
SECRETARIO

Escala  
1:50

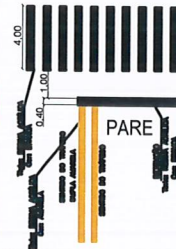
DATA: 29/09/2021

ORIGINAL  
07/18

D.P. - SMU

PREFEITURA DO MUNICIPIO DE VALINHOS

## DETALHAMENTO DA SINALIZAÇÃO



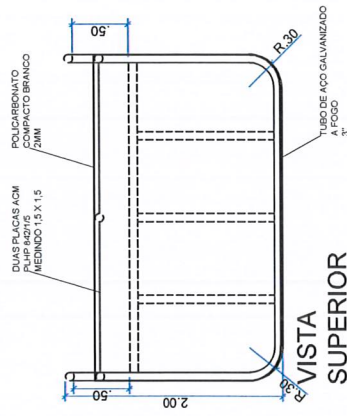
## LEGENDA

- Poste de energia (CPFL) com placa
- SINALIZAÇÃO EXISTENTE
- SINALIZAÇÃO A SER RETIRADA
- ABRIGO DE ÔNIBUS
- LINHA BRANCA CONTINUA e = 0,10mts
- LINHA BRANCA TRACEEJADA 1mt X 1mt e = 0,10mts
- LINHA BRANCA SECCIONADA 2mt X 5mt e = 0,10mts
- LINHA AMARELA 15CM X 25CM
- TACHÃO 15CM X 25CM

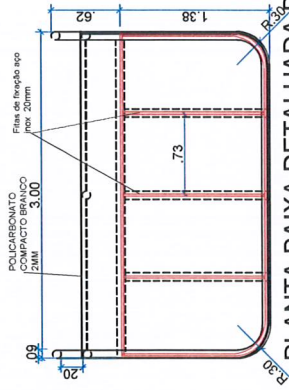
## MATERIAIS

- 14 m² DE PINTURA NA COR BRANCA
- 06 m² DE PINTURA NA COR BRANCA
- 06 SUPORTES DE AÇO GALVANIZADO 3,60MTS Ø2,5"
- TACHÕES BIDIRECCIONAIS 15CM X 25CM
- 08 PLACAS SENDO:
- 01 - 04 PLACA 250cm (COLOCAR)
- 01 - 01 PLACA 250cm (COLOCAR)

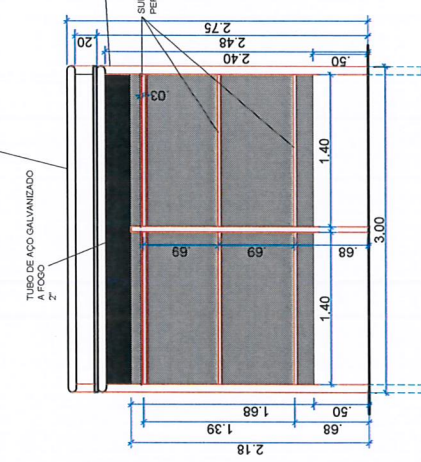
# ABRIGO DE ÔNIBUS - 3m



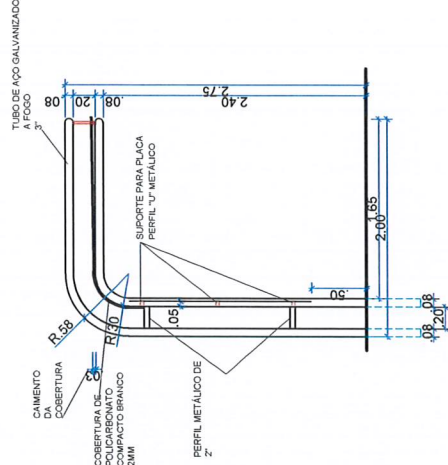
# PLANTA BAIXA DETALHADA DA COBERTURA DE POLICARBONATO



# VISTA SUPERIOR



# VISTA LATERAL



PERFIL "U" AÇO GALVANIZADO A FOGO 50mm x 2mm x 20mm

VEDAÇÃO DE ELASTÔMERO

0.05

PERFIL "U" AÇO GALVANIZADO A FOGO 50mm x 2mm x 20mm

VEDAÇÃO DE ELASTÔMERO

0.05

ASSUNTO: ESTUDO PARA ALTERAÇÃO DE PONTO DE ÔNIBUS - R3

Local: Valinhos - S.P.

CONTEÚDO: Plântal/Cont'd Vista

DESENVOLV.: IGOR AUGUSTUS CARREGOSA DA SILVA PITAS ARQUITETO E URBANISTA

SECRETÁRIO: MARCIO LUIZ AFRIGIO

D.P. - S.M.U.

PREFEITURA DO MUNICÍPIO DE VALINHOS



SECRETARIA DE MOBILIDADE URBANA

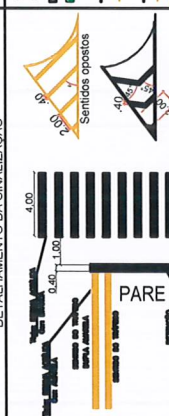
## MATERIAIS

- 01 DE PINTURA EM PÓ PARA PLACA
- 01 DE PINTURA EM PÓ PARA PLACA
- 08 SUPORTES DE AÇO GALVANIZADO 3,60MTS Ø2,5"
- 01 TACHOS BIDIRECCIONAIS 15CM X 25CM
- 08 PLACAS SENO:
- R-6A - 01 PLACA 050cm (COLOCAR)
- R-6A - 01 PLACA 050cm (COLOCAR)

## LEGENDA

- Poste de energia (CPF) com placa
- Poste próprio com placa
- SINALIZAÇÃO EXISTENTE
- COMBADA A SER RETIRADA
- ABRIGO DE ÔNIBUS
- LINHA BRANCA CONTÍNUA 1m x 10mts em 0,10mts
- LINHA BRANCA TRAVEZADA 1m x 1mt em 0,10mts
- LINHA AMARELA SECCIONADA 2m x 6mt
- LINHA AMARELA SECCIONADA 2m x 6mt
- LINHA AMARELA SECCIONADA 2m x 6mt
- TACHÃO 15CM X 25CM

## DETALHAMENTO DA SINALIZAÇÃO



07/18 ORIGINAL

DATA 29/09/2021

Escala 1:50

P.A.