



PREFEITURA DE
VALINHOS

Ofício nº 24/2020-DTL/GP/P

Valinhos, em 12 de fevereiro de 2020

CÂMERA MUNICIPAL VALINHOS PROCESSO 17/02/2020 09:40 000000005

Ref.: **Requerimento nº 79/20-CMV**
Vereador Franklin Duarte de Lima
Processo administrativo nº 2.437/2020-PMV

Excelentíssima Senhora Presidente:

Atendendo à solicitação contida no requerimento supra epigrafado, de autoria do Vereador **Franklin Duarte de Lima**, consultada a área competente da Municipalidade, encaminho a Vossa Excelência, o esclarecimento ao quesito formulado, como seguem:

1. Enviar cópia de inteiro teor do Processo Administrativo nº 22.129/2016.

Resposta: Segue em anexo, cópia em inteiro teor, do referido processo.

Ao ensejo, reitero a Vossa Excelência os protestos de minha elevada consideração e já patenteado respeito.


ORESTES PREVITALE JÚNIOR
Prefeito Municipal

Anexo: 85 folhas

A

Sua Excelência, a senhora

DALVA DIAS DA SILVA BERTO

Presidente da Egrégia Câmara Municipal de Valinhos

(ERZ/erz)



**PREFEITURA DE
VALINHOS**

C.I nº 66/ 2020 – S.A.

Valinhos, 10 de fevereiro de 2020

De: Secretaria de Administração

Para: DTL – Departamento Técnico Legislativo

Assunto: Requerimento 79/2020 – Vereador Franklin Duarte de Lima

Em atenção ao requerimento acima referenciado, venho pelo presente encaminhar cópias dos autos do processo n.º 22129/2016-PMV.

Atenciosamente,

OSVALDO MOLON FILHO
Secretário de Administração

9.66/20



PREFEITURA DE VALINHOS
TRABALHO SÉRIO, RESULTADO CERTO!

PREFEITURA DO MUNICIPIO DE VALINHOS

22129 / 2016

Data:
09/12/2016 14:14

Requerente: SECRETARIA DE CULTURA E TURISMO

Protocolado: DIVISÃO DE PROTOCOLO GERAL

Assunto: PROJETO

C. I. Nº 775/2016 - SINALIZAÇÃO TURISTICA

ARQUIVADO

ELABOR



CI nº 775/2016 – S.C.T.

Fis. N°

01

Valinhos, 08 de dezembro de 2016.

22129/2016

DE: Secretaria de Cultura e Turismo

PARA: Seção de Protocolo Geral


ASSUNTO: Projeto “Sinalização Turística”

Encaminhamos através desta, a CI nº 47/2016 – DT/SCT e o projeto referentes a “Sinalização Turística”, para protocolar e em seguida retornar o mesmo para esta secretaria.

Sem mais, colocamo-nos à disposição para eventuais dúvidas e/ou esclarecimentos através do fone: 3871-3646.

Atenciosamente,

André Luiz dos Reis
Secretaria de Cultura e Turismo
Secretário



PREFEITURA DO MUNICÍPIO DE VALINHOS

Estado de São Paulo

Fls. Nº	02	Assinatura	<i>[Handwritten Signature]</i>
22129/2016			

CI nº 47/2016 – DT - SCT

Valinhos, 05 de dezembro de 2016.

De: Departamento de Turismo

Para: Secretaria de Cultura e Turismo

Assunto: **Projeto 'Sinalização Turística'**


É a presente para, cumprimentando V.S^a, solicitar que seja protocolado e encaminhamento para áreas afins o projeto 'Sinalização Turística', para que o mesmo seja implementado, vez a importância do projeto para o desenvolvimento do setor e que já há projeto e tratativas com o Estado.

Para maiores informações e detalhes, nos colocamos à disposição pelo telefone: 3849-5557 e ou 3849-7790.

Na certeza da merecida atenção, antecipadamente agradeço.

Atenciosamente,

Franklin Duarte de Lima
Departamento de Turismo
Diretor



PREFEITURA DO MUNICÍPIO DE VALINHOS

Secretaria de Cultura e Turismo

Departamento de Turismo

turismo@valinhos.sp.gov.br

(19)38495557/38497790

03
je
22129/2016

Projeto

Sinalização Turística

do Município de


Valinhos

Valinhos, 13 de setembro de 2013

Organização:



PREFEITURA DE
VALINHOS
SECRETARIA DE
CULTURA E TURISMO



PREFEITURA DO MUNICÍPIO DE VALINHOS

Secretaria de Cultura e Turismo

Departamento de Turismo 04

turismo@valinhos.sp.gov.br
(19)38495557/38497790


22129/2016

Sumário

01. Identificação
02. Apresentação
03. Justificativa
04. Objetivo
05. Normas e especificações
06. Diretrizes gerais
07. Área de abrangência
08. Qualificações requeridas
09. Custo para elaboração do projeto
10. Metodologia

Organização:





PREFEITURA DO MUNICÍPIO DE VALINHOS

Secretaria de Cultura e Turismo

Departamento de Turismo

turismo@valinhos.sp.gov.br

(19)38495557/38497790

05
pe
22129/2016

1. Identificação

Projeto: Elaboração do projeto de sinalização turística no município de Valinhos.

Instituição proponente:

Prefeitura do Município de Valinhos

Secretaria de Cultura e Turismo

Departamento de Turismo

CNPJ: 45.787.678/0001-02

Endereço: Rua Antonio Carlos 301 Valinhos

Telefone: (19) 3849-5557 / 3849-7790

Site Institucional: www.valinhos.sp.gov.br

Organização:





PREFEITURA DO MUNICÍPIO DE VALINHOS

Secretaria de Cultura e Turismo

Departamento de Turismo

turismo@valinhos.sp.gov.br

(19)38495557/38497790

22129/2016

2. Apresentação:

A cidade de Valinhos está localizada no estado de São Paulo a 91 km da Capital. Valinhos faz parte da RMC (Região Metropolitana de Campinas) que é formada por 19 municípios, uma importante região para a economia do Estado com mais de 3 milhões de habitantes.

O município possui uma área de extensão territorial de 148 km e apresenta uma população de 106.000 mil habitantes, limitando-se com Campinas, Vinhedo, Itatiba. O município de Valinhos está localizado estrategicamente com fácil acesso das principais rodovias do Estado, como a rodovia Anhanguera, rodovia Dom Pedro I, Anel Viário Magalhães Teixeira, além da proximidade com o Aeroporto de Viracopos, apenas 18 km e com a rodovia Dos Bandeirantes.


Valinhos é um município que apresenta potencial para o desenvolvimento de diferentes segmentos da atividade turística tais como Agroturismo, atividade que é realizada na área rural do município onde os processos agrícolas são vivenciados por meio das plantações de figo, goiaba e uva. A fruticultura no município é referência no estado.

A fruticultura fica ainda mais fortalecida com a participação do município de Valinhos no consórcio intermunicipal do Pólo Turístico do Circuito das Frutas juntamente com mais 9 municípios fruticultores.

O turismo cultural e o artesanato são bastante fortalecidos pelos grupos de artesãos da Estação das Artes e Largo São Sebastião, além do CEAR (Centro de Artesanato), onde o mesmo faz parte da Associação do Clube de Mães, que conta com mais de 600 integrantes. Os grupos participam de eventos culturais tais

Organização:





PREFEITURA DO MUNICÍPIO DE VALINHOS

Secretaria de Cultura e Turismo 07

Departamento de Turismo

turismo@valinhos.sp.gov.br

(19)38495557/38497790

22129/2016

como Festa do Folclore, Festas Juninas, Expo Circuito das Frutas, feiras entre outros; e também vendem seus artesanatos em seus espaços destinados para um bom atendimento dos turistas.

O turismo religioso é fortemente vivenciado no município onde recebemos demanda através da Rede Século 21, um canal de TV religioso mantido pela Associação do Senhor Jesus que mensalmente recebe mais de 6.000 mil fiéis e sócios de todo o Brasil. O Convento Lar São Joaquim recebe turistas para retiro espiritual e almoço, abrindo o próprio convento e atraindo um público específico de turismo religioso, além dos festejos do padroeiro do município, São Sebastião, e os tapetes feitos manualmente na comemoração do Corpus Christi.


O turismo ecológico está cada vez mais em evidência no município, pois Valinhos tem em seu entorno a Serra dos Cocais, uma área preservada com matas nativas e cerrados, além do Parque Estadual do ARA, onde o município em ambas as áreas desfruta para o turismo ecológico e o estudo do meio.

O turismo gastronômico também já é realidade no município, pois possui restaurantes com pratos típicos da fruticultura e várias adegas de vinhos feitos artesanalmente.

À partir destes dados, o Departamento de Turismo do município de Valinhos sabe da importância da atividade turística que gera renda para os moradores, bem como a captação de recursos que pode proporcionar para os moradores melhor qualidade de vida.

À partir desses dados o Departamento de Turismo busca promover e viabilizar a atividade turística por meio da identificação de equipamentos e serviços atrativos turísticos e pontos turísticos que compõe o trade turístico, contribuindo para a interação dos seus moradores.

Organização:



PREFEITURA DO MUNICÍPIO DE VALINHOS

Secretaria de Cultura e Turismo

Departamento de Turismo

turismo@valinhos.sp.gov.br
(19)38495557/38497790

08
pe
22129/2016


3. Objetivos

A sinalização turística integra o conjunto de sinalização de indicação de trânsito de seu principal objetivo que é orientar os usuários de veículos e pedestres, direcionando-os e auxiliando-os a atingir os destinos turísticos pretendidos.

A sinalização de orientação turística tem como objetivo específico as seguintes diretrizes:

- consolidar um sistema viário de acesso com suporte da sinalização turística;
- ordenar e consolidar as informações a serem aplicadas nessa sinalização, por meio de sistema referencial turístico representativo;
- assegurar a fixação de uma lógica precisa de seleção de mensagens, hierarquizando-as em função de suas abrangências geográficas ou importância cultural ambiental, dentre outras;
- padronizar o sistema de orientação, com a definição de normas e critérios;
- compreensão das mensagens determinando sua quantidade e seqüência;
- legibilidade e execução das placas adotando tamanhos, formas e disposição dos elementos que permita a leitura correta;
- implementação das placas no sistema viário de acesso selecionado;
- contribuir para a valorização e consagração dos elementos referenciais da população de uma localidade;
- promover a sustentabilidade do local a ser sinalizado.

Organização:



PREFEITURA DO MUNICÍPIO DE VALINHOS

Secretaria de Cultura e Turismo

Departamento de Turismo 09

turismo@valinhos.sp.gov.br
(19)38495557/38497790

pe

4. Justificativa

22129/2016

Identificar e sinalizar torna-se uma importante ação, em todos os lugares, pois possibilita ao usuário a facilidade de se locomover e aos moradores da região um conhecimento maior do lugar em que vivem. Quando se trata de turismo e serviços ligados a atividade turística a sinalização e identificação tornam-se indispensáveis, pois a cidade receptora recebe pessoas de vários lugares e tem a responsabilidade de facilitar o deslocamento dos turistas por suas vias.

A sinalização turística é parte do conjunto da sinalização indicativa de trânsito, portanto sugere a segurança no sistema viário para os usuários das vias urbanas e rurais. Desta forma orienta, direciona e auxilia os mesmos a chegarem em seus destinos pretendidos, garantindo o fácil acesso aos atrativos turísticos.

A elaboração da sinalização turística irá levar em conta alguns pontos prioritários, tais como: a legalidade (devem estar em pleno acordo com o código Brasileiro de Trânsito e outros órgãos da mesma área) e a padronização (visibilidade, segurança, manutenção e conservação também merecem atenção no momento da implantação da sinalização).


Visando o incentivo ao turismo em seus vários segmentos e principalmente ao agroturismo e ecoturismo e aos vários serviços ligados diretamente à atividades e aos equipamentos do município é que se fazem necessárias a identificação e implantação de uma nova sinalização no município.

Os locais que irão receber a sinalização devem ser as principais vias dos principais atrativos ou equipamentos do município, como praças, atrativos histórico-culturais, atrativos

Organização:



PREFEITURA DE
VALINHOS
SECRETARIA DE
CULTURA E TURISMO



PREFEITURA DO MUNICÍPIO DE VALINHOS

Secretaria de Cultura e Turismo 10

Departamento de Turismo

turismo@valinhos.sp.gov.br

(19)38495557/38497790

22129/2016

turísticos, equipamentos de apoio e restaurantes; acrescentando ainda hospitais, shoppings, áreas institucionais e esportivas, entre outros.


Valinhos é um município que integra o Pólo Turístico do Circuito das Frutas e a RMC, importantes pólos receptores de pessoas vindos de outras cidades, estados e de vários lugares do mundo.

Portanto a sinalização torna se necessária para a identificação das principais áreas e pontos turísticos do município.

Organização:



PREFEITURA DE
VALINHOS
SECRETARIA DE
CULTURA E TURISMO



PREFEITURA DO MUNICÍPIO DE VALINHOS

Secretaria de Cultura e Turismo

Departamento de Turismo

turismo@valinhos.sp.gov.br

(19)38495557/38497790

22129/2016

5. Normas e especificações:

O projeto executivo de sinalização de orientação turística para o usuário de veículos e pedestres irá seguir as normas e especificações vigentes no guia Brasileiro de sinalização turística da EMBRATUR, no Departamento Nacional de infraestrutura terrestre DNIT, no código de trânsito Brasileiro, bem como no plano diretor do município ou norma correlata.

6. Diretrizes gerais:

A sinalização turística não pode ser confundida com a sinalização tradicional da cidade. Deverá orientar o condutor de veículo e/ou pedestre sobre determinados atrativos e pontos turísticos. Na ausência de sinalização turística deverá ser prevista com espaçamento que permita implantação da sinalização turística. Deverá orientar ser prevista com espaçamento que permita implantação da sinalização necessária futuramente.

Tendo em vista, que o objetivo principal da sinalização de orientação turística é direcionar os usuários de veículos e/ou pedestres, auxiliando os a atingir destinos desejamos de formar segura, eficaz e prazerosa, é necessário que o projeto proposto observe os seguintes princípios:

- legalidade;
- cumprimento do estabelecido no Código de Trânsito Brasileiro (CBT) e nas Resoluções do Conselho Nacional de Trânsito (CONTRAN);

Organização:





PREFEITURA DO MUNICÍPIO DE VALINHOS

Secretaria de Cultura e Turismo

Departamento de Turismo

turismo@valinhos.sp.gov.br

(19)38495557/38497790

22129/2016

- cumprimento da legislação de preservação de sítios tombados pelo Instituto do Patrimônio Histórico e artístico nacional (IPHAN) e protegidos pela lei Arqueologia;
- seguir um padrão estabelecido para formas, cores e tamanhos dos sinais, letras, setas e pictogramas, entre outros elementos gráficos e da observância de critério de implantação em conformidade com Guia Brasileiro de Sinalização Turística;
- ser visualizada e lida à uma distância que permita a segurança e tempo hábil para tomada de decisão de forma a evitar manobras bruscas;
- selecionar trajetos de fácil compreensão para usuários com objetivos de valorizar os aspectos de interesse culturais e turísticos, levando em conta a segurança no trânsito;
- estar integrada com a sinalização existente;
- oferecer as mensagens necessárias a fim de atender os deslocamentos necessários dos usuários;
- continuidade e coerência, assegurando a continuidade das mensagens até atingir o destino pretendido, mantendo coerência nas informações.

Serão observadas no projeto as políticas de desenvolvimento do município de Valinhos, levando em consideração o plano diretor, a lei de uso do solo e dos sistemas viários de transportes, as leis de zoneamento, as limitações ambientais e a oferta de infraestrutura, bem como a organização institucional e seu reflexo na integração das atividades de planejamento.

Organização:





PREFEITURA DO MUNICÍPIO DE VALINHOS

Secretaria de Cultura e Turismo

Departamento de Turismo

turismo@valinhos.sp.gov.br

(19)38495557/38497790

22129/2016

7. Área de abrangência

A área escolhida para receber a sinalização turística compreende as vias dos principais atrativos do município, bem como a localização dos equipamentos turísticos, conforme abaixo:

- 01 - Matriz São Sebastião
- 02 - Praça Brasil 500 anos
- 03 - Parque de Exposições "Monsenhor Bruno Nardini"
- 04 - Portal de Valinhos
- 05 - CACC - Centro de Artes, Cultura e Comércio Adoniran Barbosa
- 06 - Centro de Lazer do Trabalhador Airton Senna da Silva
- 07 - Praça Washington Luiz
- 08 - Casa Flávio de Carvalho
- 09 - Centro Cultural Vicente Musselli
- 10 - Auditório Municipal
- 11 - Museu João do Monte
- 12 - Museu Municipal Fotógrafo Haroldo Ângelo Pazinatto
- 13 - Camping Macuco
- 14 - Adega do Tio Mario
- 15 - Sítio Kussakariba
- 16 - ARA - Área de Reserva Ambiental
- 17 - Recanto Lago dos Sonhos
- 18 - Casinha do Figo com Chocolate
- 19 - Adega Villa Tordin
- 20 - Cocais Trilhas
- 21 - Parque Fonte Sônia

Organização:



PREFEITURA DE
VALINHOS
SECRETARIA DE
CULTURA E TURISMO



PREFEITURA DO MUNICÍPIO DE VALINHOS

Secretaria de Cultura e Turismo

Departamento de Turismo

turismo@valinhos.sp.gov.br

(19)38495557/38497790

14
22129/2016

- 22 - Centro de Artesanato - CEAR
- 23 - OBAM - Observatório Abraão de Morais
- 24 - Associação do Senhor Jesus
- 25 - Hotel Fonte Santa Tereza
- 26 - Hotel Itapema
- 27 - Lar São Joaquim
- 28 - Recanto Lago dos Sonhos
- 29 - Santo Antonio da Cachoeira
- 30 - Shopping Valinhos
- 31 - Prefeitura Municipal Valinhos

8. Qualificações requeridas

Para o desenvolvimento do projeto contaremos com uma equipe técnica, composta por:

- Coordenador Geral
- Engenheiro Civil
- Arquiteto Urbanístico
- Bacharel em Turismo

A equipe técnica realizará o projeto conforme orientações e exigências dos órgãos competentes para uma boa e funcional sinalização.

Organização:





PREFEITURA DO MUNICÍPIO DE VALINHOS

Secretaria de Cultura e Turismo

Departamento de Turismo

turismo@valinhos.sp.gov.br

(19)38495557/38497790

22129/2016

09. Custo para a elaboração do projeto

O custo estimado para elaboração do projeto é de R\$ 100.000,00 (cem mil reais), conforme planilha orçamentária (anexo II).

Verba parlamentar indicada por deputado estadual.

Elaboração do Projeto:

Departamento de Turismo de Valinhos

Valinhos, 05 de dezembro de 2016.

Mônica Santos Silva

Chefe de Setor

Turismóloga

Franklin Duarte de Lima

Diretor de Turismo

Elaboração Departamento de Turismo:

Franklin Duarte de Lima – Diretor de Turismo

Mônica Santos Silva – Assistente Técnico

Organização:



1



2



22129/2015


3



4




5




6




7




8




9



10




11




12



13




14




15




16



17



18




10

Complementar 19

20



22129 / 2016 **21**



22

23




24



25

26




27



28

29

30






Complementar

31

32




33



34

35


36




Complementar

je

37



38



39



6

40




41




42




43




44




45



46



47




48




Prob. column


49




50



51



52



53



54



↑

72



73



22129/7416



75



76



77



78



79



80



81



82



83



84



85



86



20
55



~~56~~



22129/2016 56



57




58




59




60



61



62




63




64




65



66




67




68



69



70



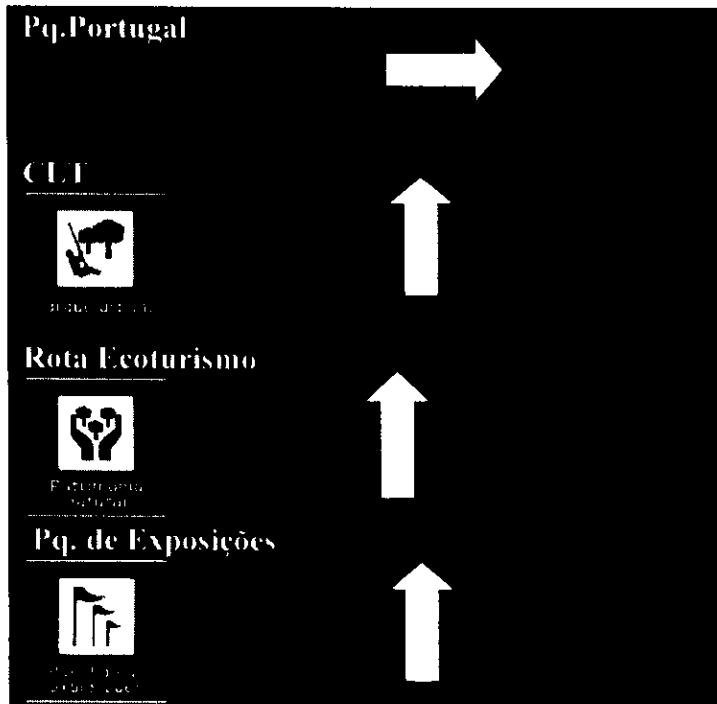
71



Roteiros Sinalização

21 *pe*
22129/2016

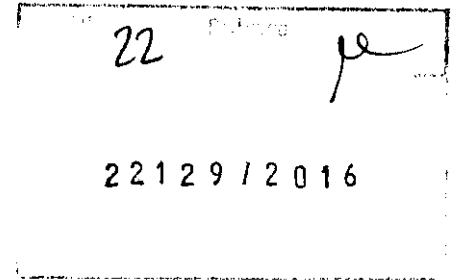
1) Avenida dos Agricultores (entrada bairro)ok



2) Flávio de Carvalho (próximo ao posto,canteiro)ok



3) Rua 12 de outubro (final da rua)ok

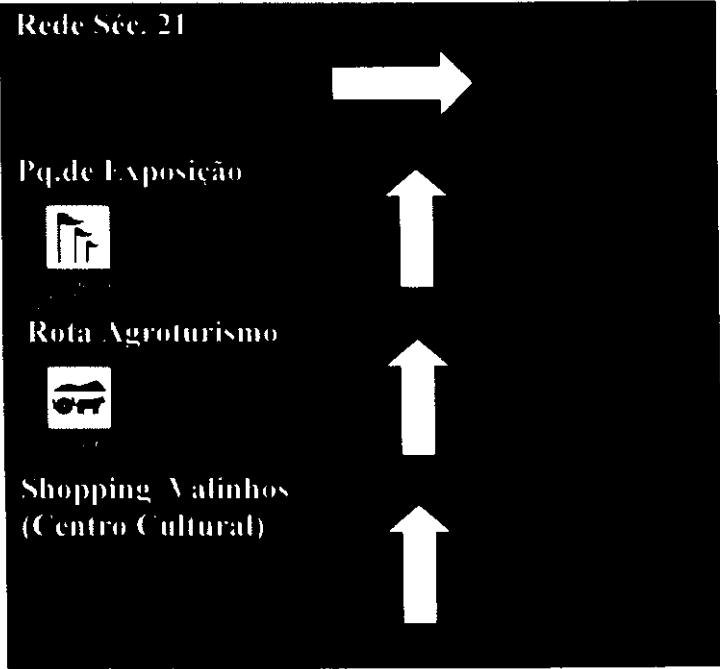


4) Viaduto Laudo Natel (entre viaduto e rotatória)

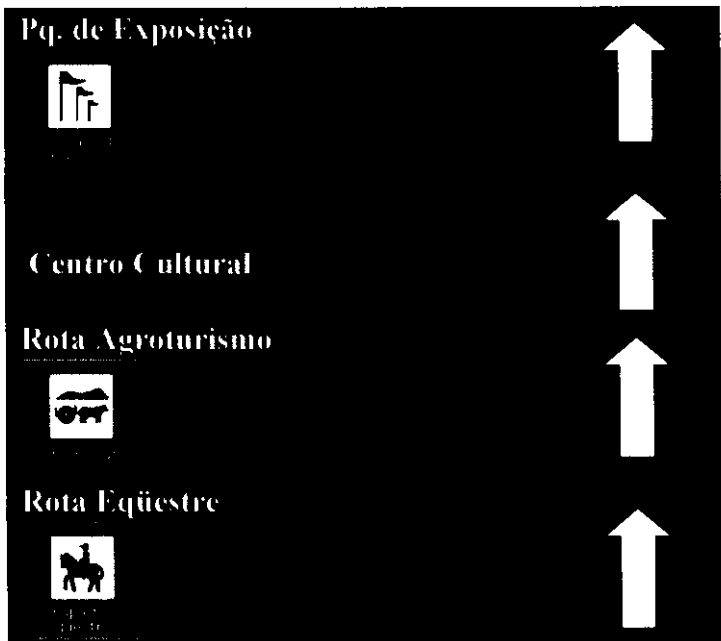


5) Avenida Invernada (em frente a Ford)

23 *je*
22129/2016





6) Avenida Invernada (próximo à ponte)





7) Avenida Invernada (antes sinal, prox. Joaquim Alves Corrêa)

24
22129/2016



Pq. de Exposição /Shopping Valinhos




Centro Cultural



Rota Agroturismo




Rota eqüestre





9) Avenida Invernada (cruzamento Avenida Shopping)



Shopping Valinhos




Rota eqüestre



Rota Agroturismo





Anhanguera




8) Rotatória de próximo ao Shopping (Projetada)

Rota eqüestre

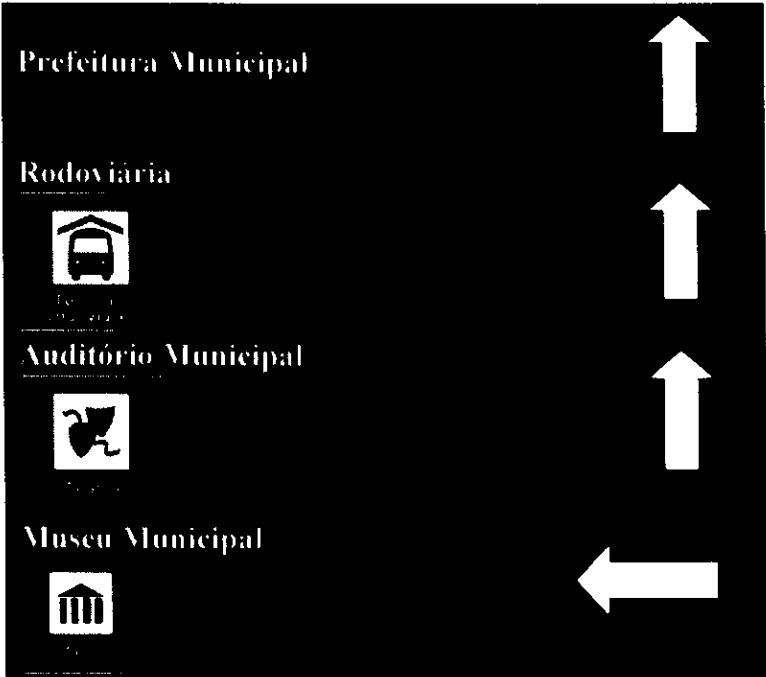


Rota Agroturismo



Fls. N° 25
22129/2016
pe



10) Avenida Gessy Lever (a partir da placa 4) projetada ok



11) Imigrante/ Antonio Carlos (sentido bairro centro substituir utilizar braço existente projetada)ok




12) Avenida dos Esportes (CAUE/Joaquim A. Correa, projetada em frente a nona)ok



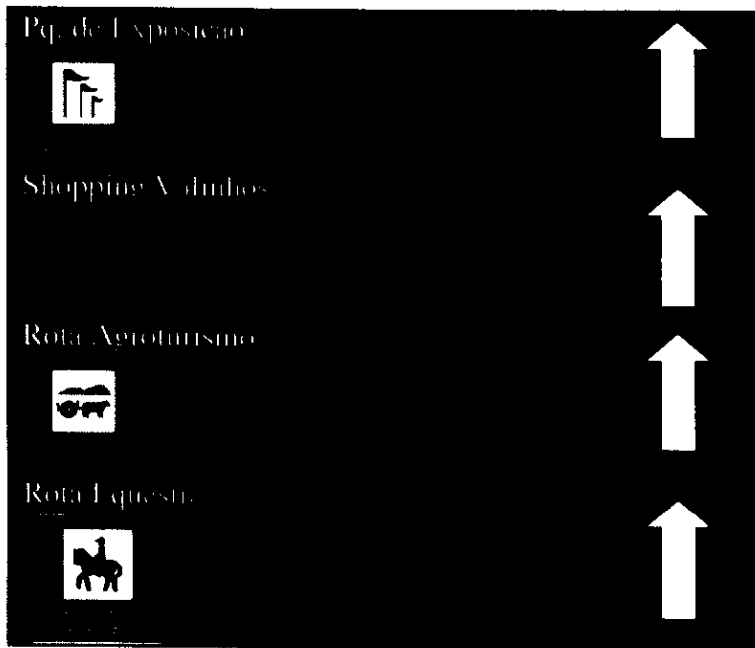
56) Avenida dos Esportes (Sentido Anhanguera, antes do Pão de Açúcar).




13)De frente ao Shopping Valinhos



14) Avenida Von Zubern




15) Avenida Von Zubern

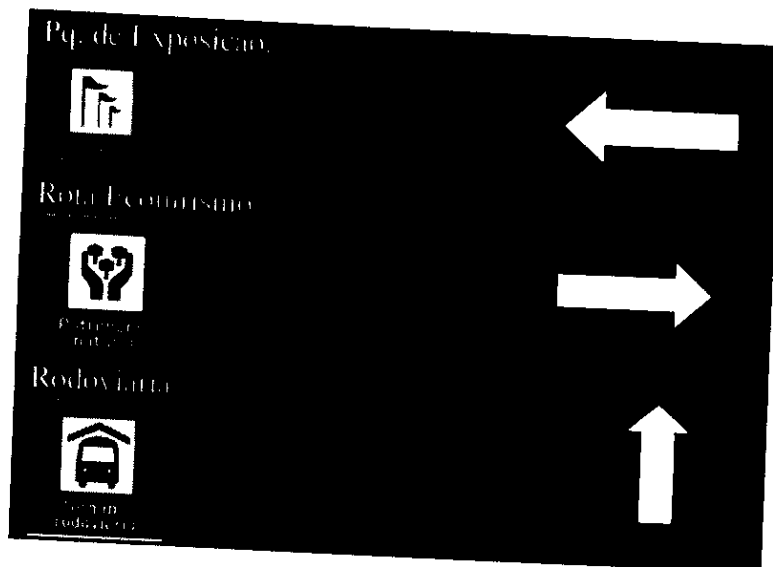


16) Rod.Andradas(nº2960 Macforte)ok


Fls. Nº 28
22129/2016




17) Av. Paulista /11 agosto (projetada utilizar o braço existente) ok



18) João Bissotto Filho(substituir utilizar braço projetada prox ao posto de gasolina)






Fis. N° 29
Fabricação
pe

22129/2016

20) João Bissotto Filho (cruzamento Fila smom 3.320)ok



21) João Bissotto Filho (rua do observatório Vinhedo ao lado do ponto de ônibus)




22) Anhanguera (entrada)



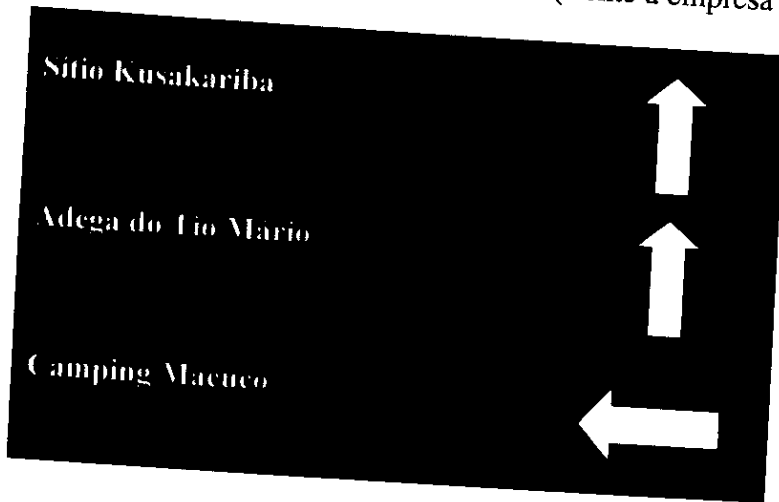
23) Anhanguera (Rua Clark) Ponto de ônibus (criar ponto de ônibus)



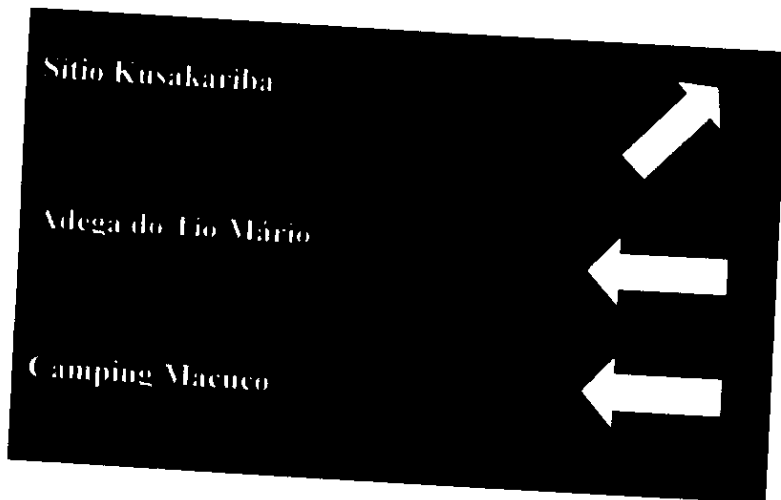
24) Antonio Filarmino/(correios)



25) Antonio Filarmino/Laerte de Paiva (frente a empresa de tintas).ok



25 b) Antonio Filarmino (final cruzamento).



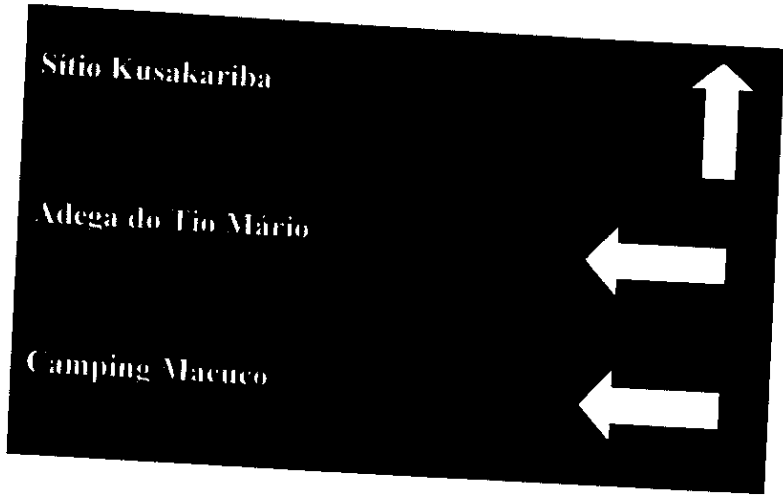
26) Estrada Noburu Hirayama/Laerte de Paiva



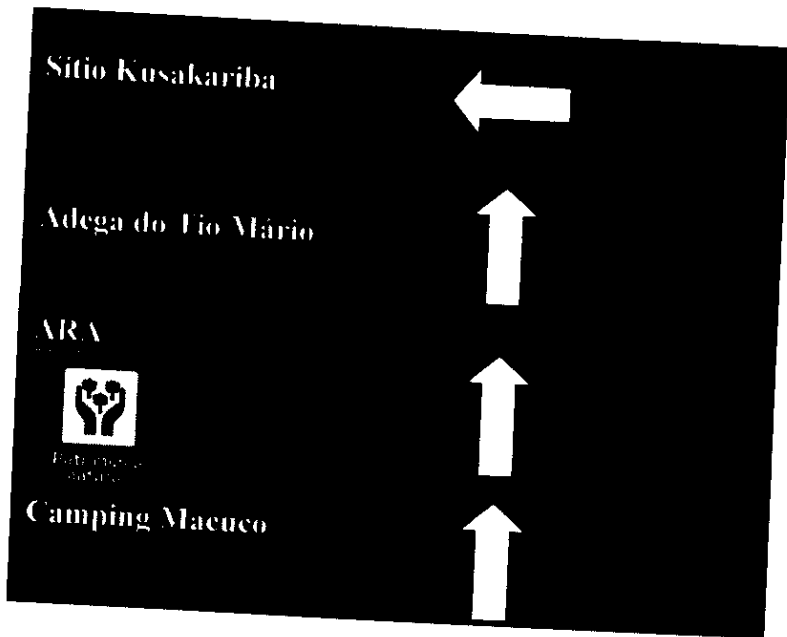


Fis. N°	31	Exibição	pe
22129/2016			

27) 58Antonio Filarmino (final cruzamento)?Mario Covas



28) Luiz Queiroz Guimarães (Frente ao Sítio Kusakariba projetada)

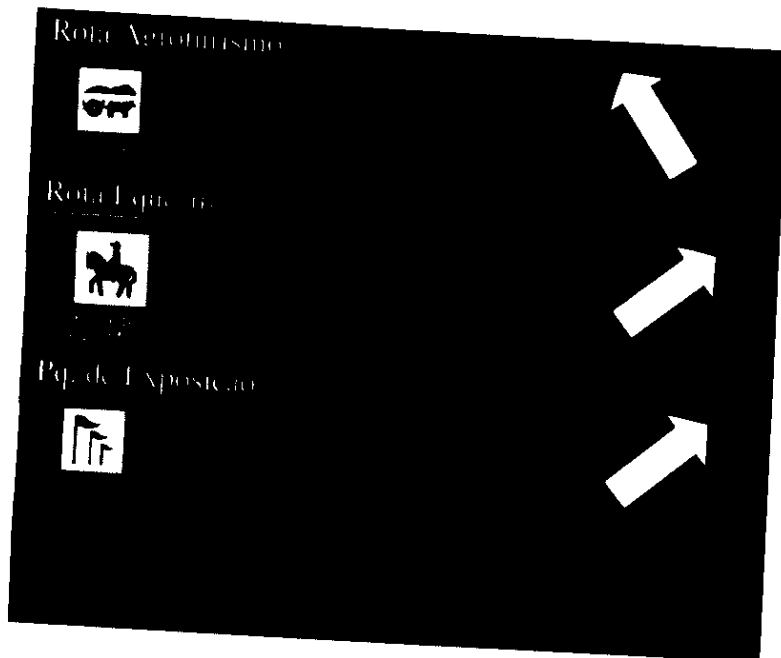


FIS. N° 32
22129/2016
pe

29) Luiz Queiroz Guimarães /frente ao ARA /Casinha

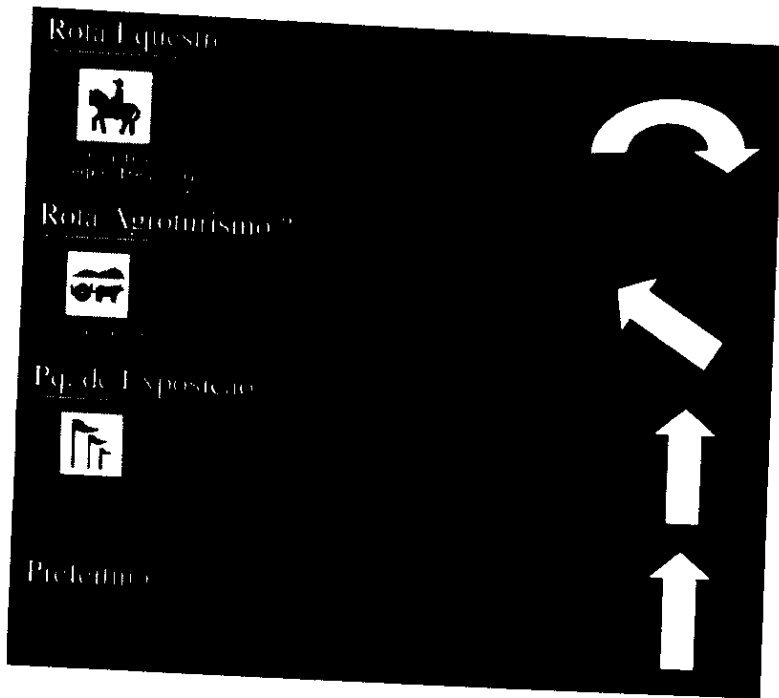


30) Guilherme Mamprim (rotatória Valinhos Vinhedo).




Fis. N° 33
22129/2016

31) Guilherme Mamprim




32) Guilherme Mamprim (antes do portal) 3º entrada



33) Anhanguera / Rotatória morro

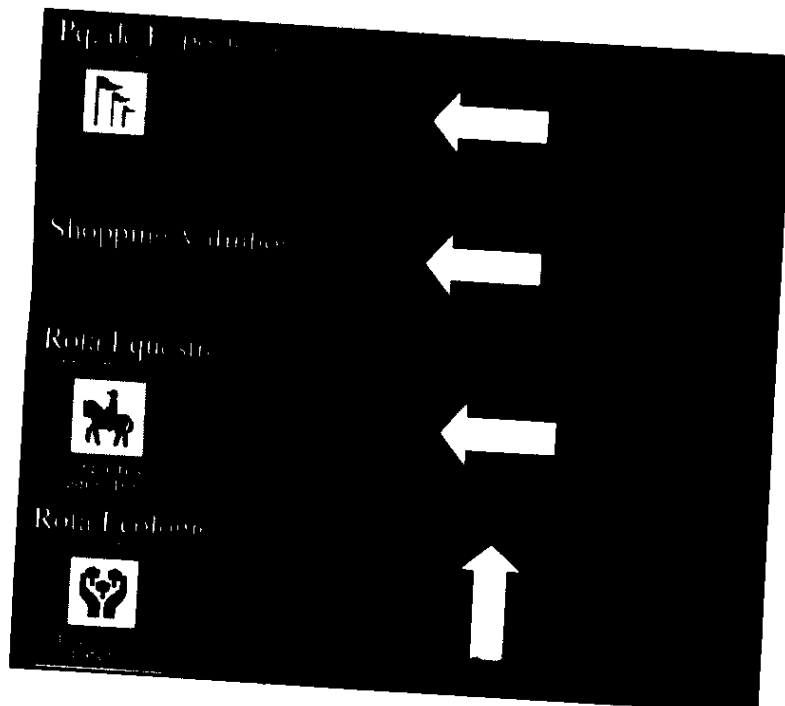


34) Anhanguera/Rotatória




Pls. Nº 34
22129/2016
je

35) Av. Independência/Esporte.



36) Av. esportes /Joaquim Alves Correa.

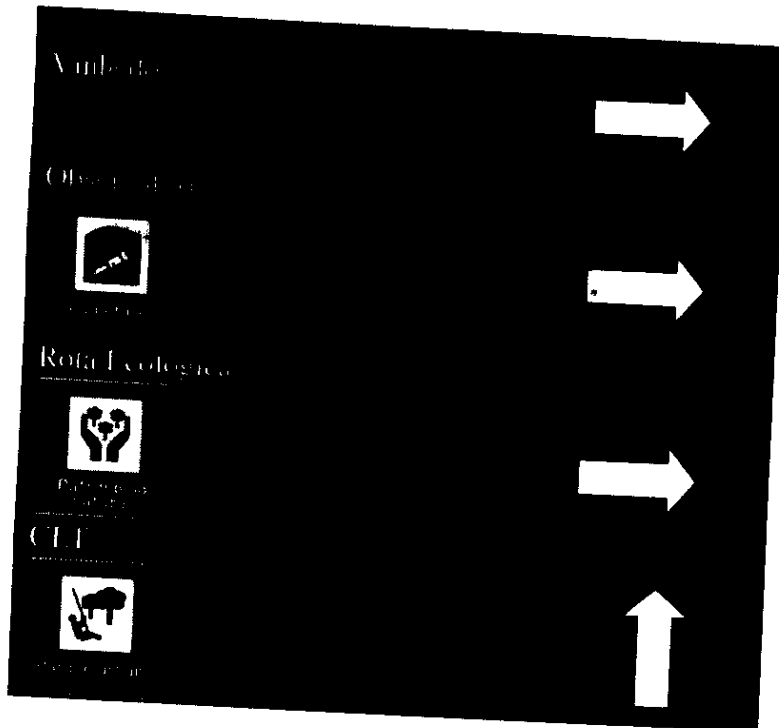




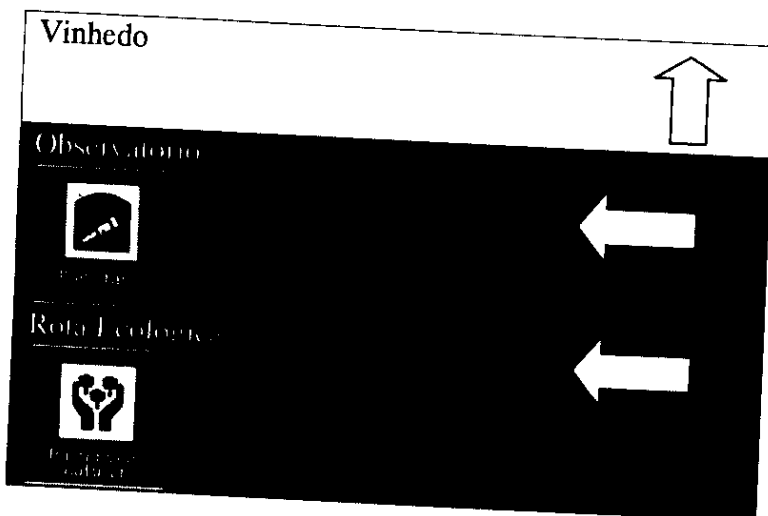
Fls. N° 35 Rubrica *je*

22129/2016

37) Av. dos esportes próximo a Rodoviária

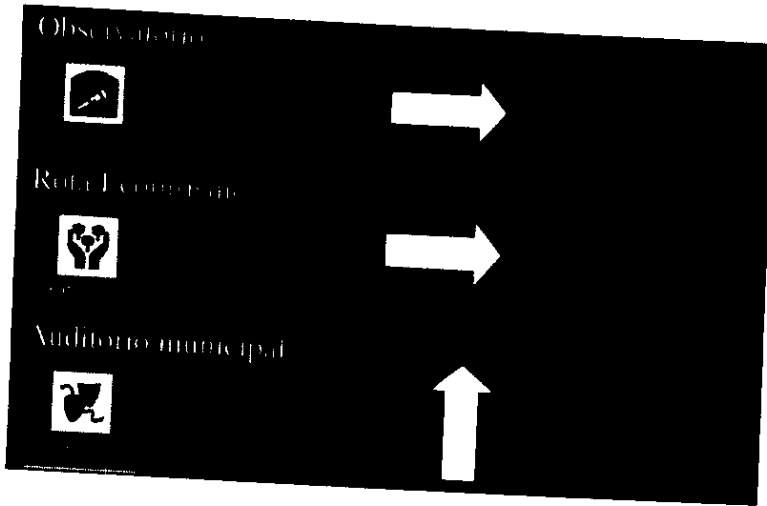


38) Avenida Paulista /Retorno Canteiro ok



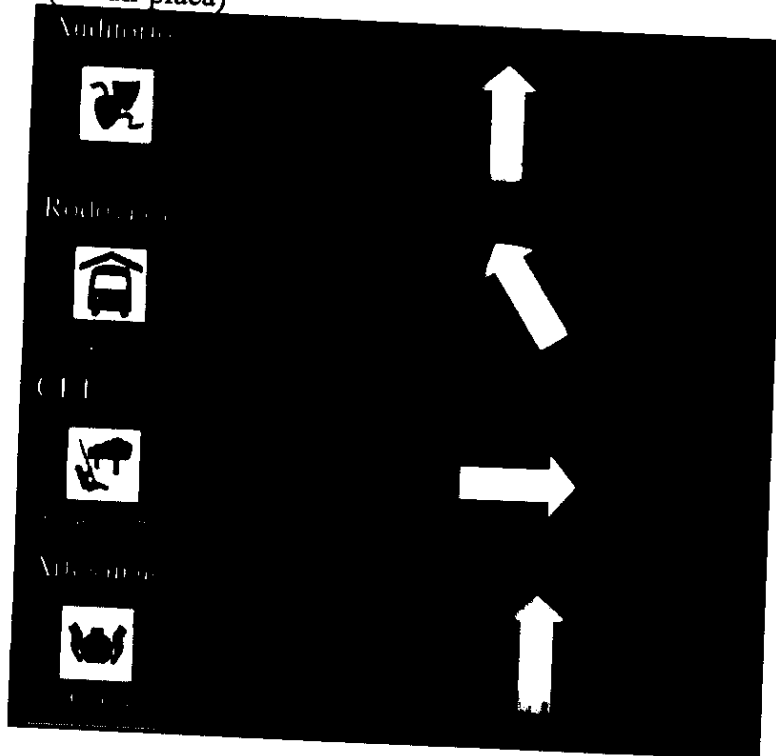
39) Av. Paulista (cancela) projetada ok

Fis. N° 36 Rubrica *pe*
22129/2016




40) Antonio Carlos /Imigrantes (sentido Vinhedo Valinhos)ok

(Incluir placa)




41) Av. Gessy Lever (Alça viaduto, ASP)





Fis. N° 37 PUNTA
22129/2016
pe

42) Viaduto Laudo Natel (sentido bairro projetada)



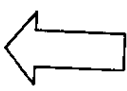
43) Laudo Natel (em cima e ou substituir Caetano Vila Santana)



44) Avenida Brasil (sentido centro)?




45) Avenida Brasil /Bahia (viadulto)

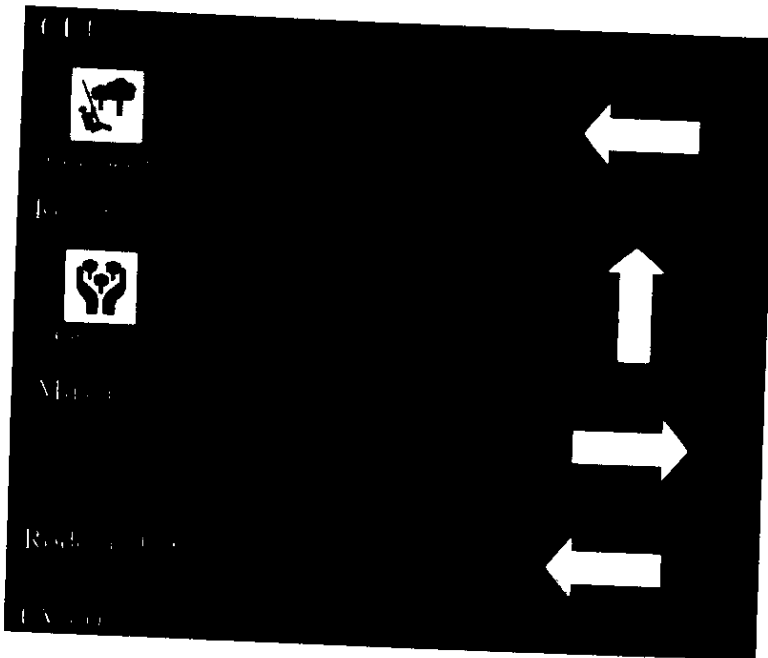




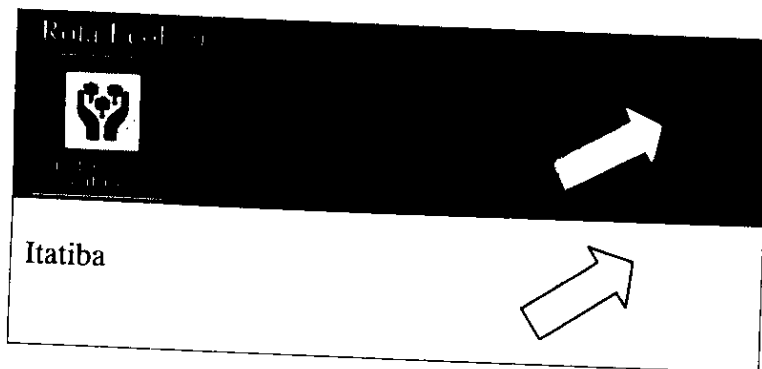
46) Rua 12 de outubro (próximo ao museu projetado)



47) Viaduto (sentido bairro rua São Paulo)



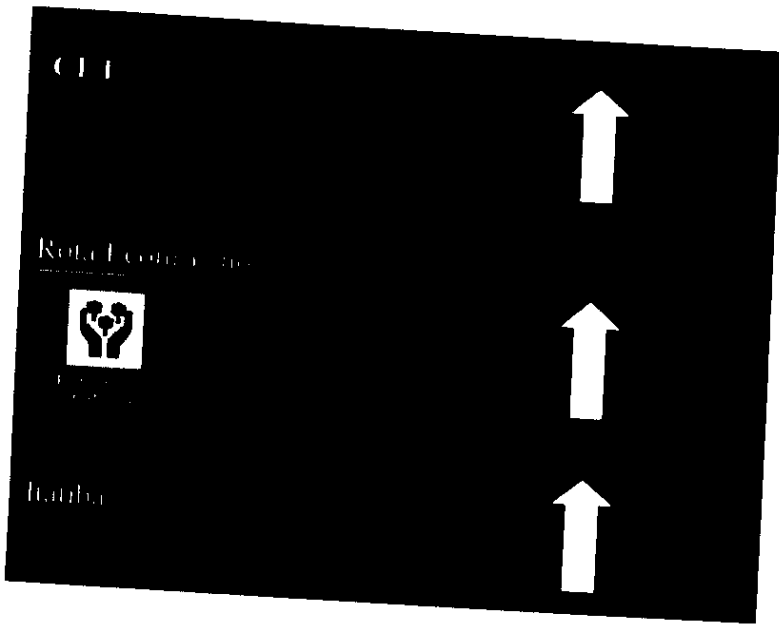
48) Rua Rio Grande do Sul/Orosimbo Maia



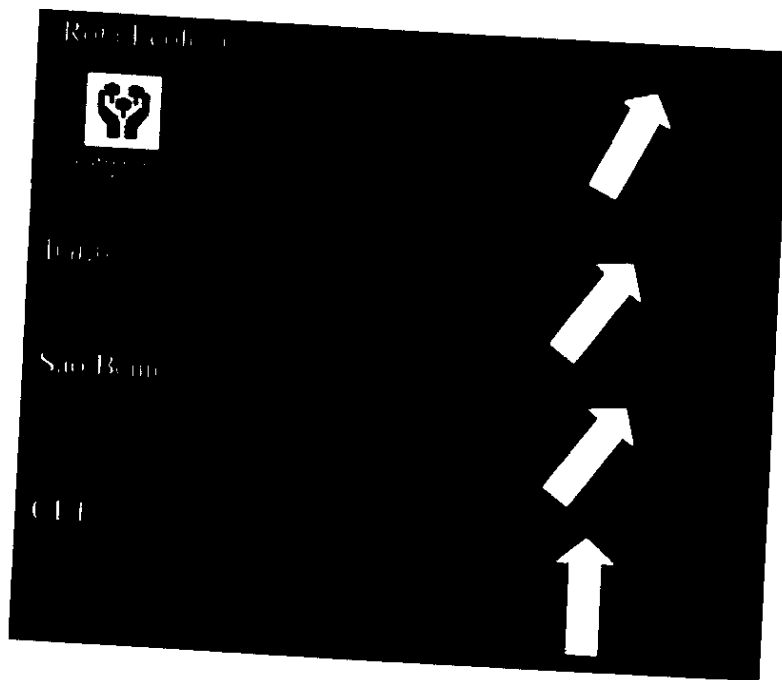
Pls. N° 38 RUA 12 DE OUTUBRO
22129/2016
je

49) Orosimbo Maia (projetada)


Fig. Nº 39
22129/2016



50) Orosimbo Maia (com Jequitibás)




51) Jequitibás (projetada)




52) Jequitibás/Itatiba Centro(projetada)

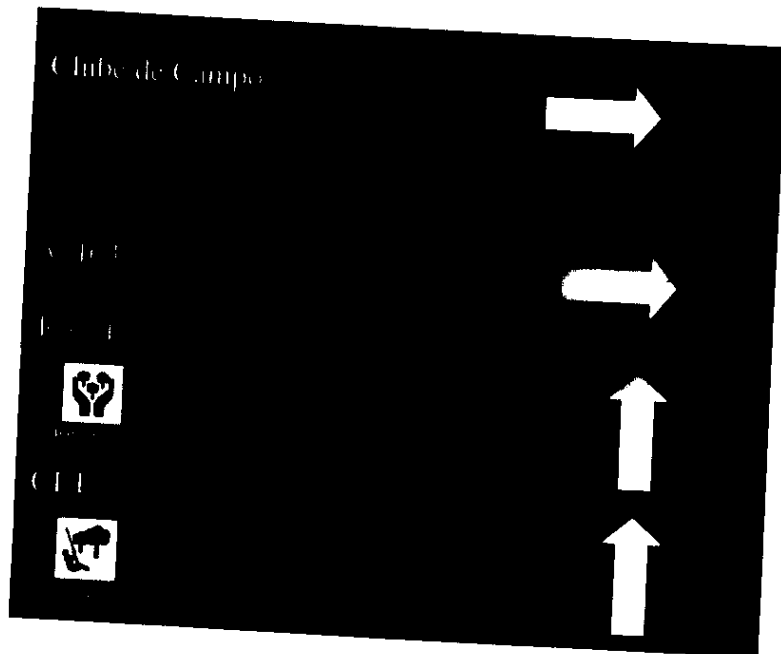
22129/2016



53) Ezequiel B. Silva (saída/Jequitibás cancelar)



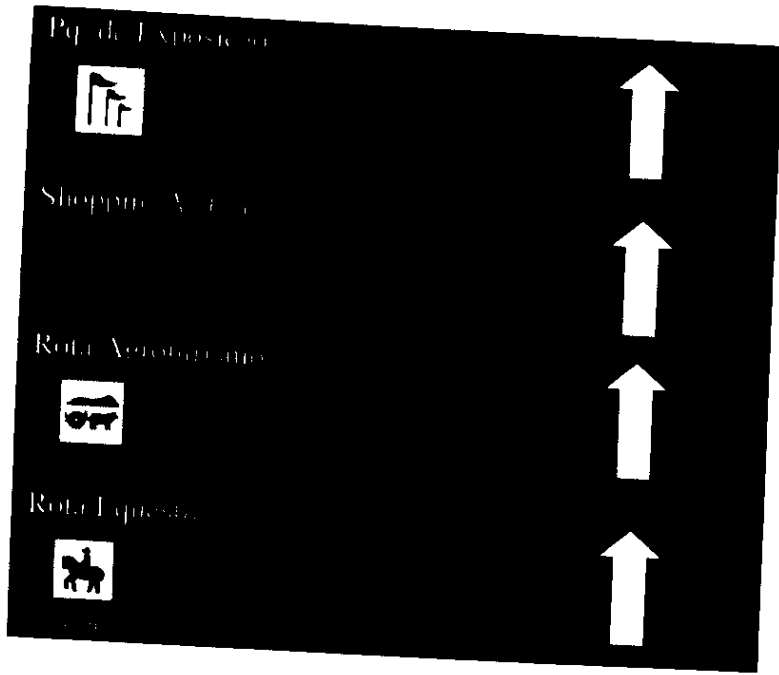
54) Estrada Jequitibás /divisa de Itatiba



55) Avenida Von Zubern

Pls. Nº 41 Pública *pl*

22129/2016




Complementar/19

19) Rua João Bissoto Filho




56) Luiz de Queiroz Guimarães

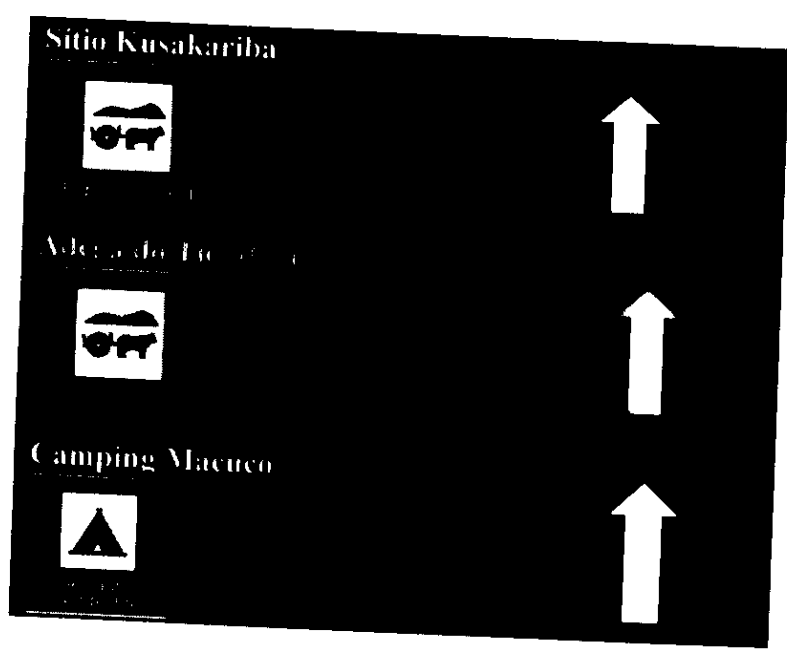


Mo. 42
22129/2016
pe

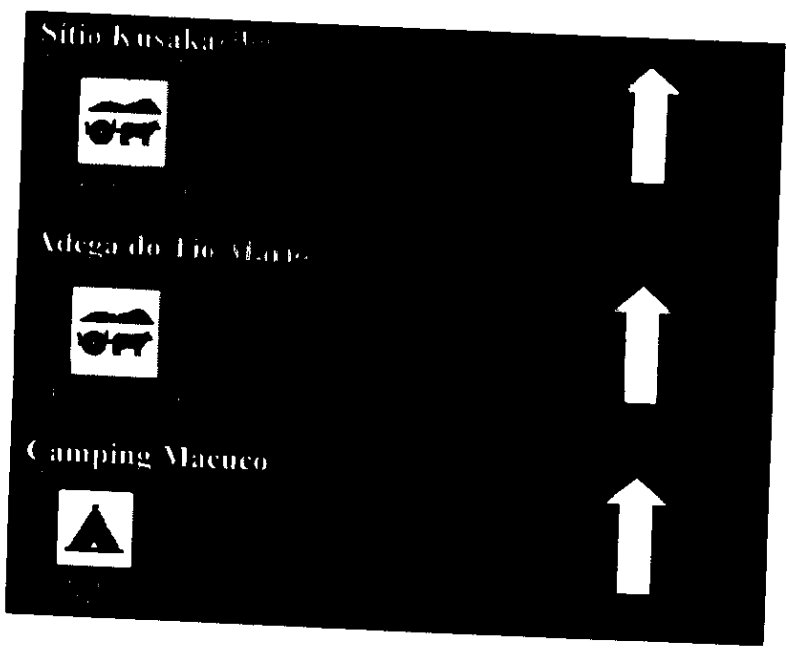
57) Rua João Bissoto Filho




58) Luiz de Queiroz Guimarães




59) Estrada Luiz Queiroz Guimarães




60) Porto Seguro



61) Porto Seguro




62) Porto Seguro




63) Rotatório Porto Seguro




64) Alameda Itatuba



65) Alameda Itaipava




66) Alameda Itaipava



67) Itatinga/ Itaipava



68) Itaipava



69) Itatinga/Itatuba



70) Alameda Carlos de Carvalho Braga



RES. Nº 45
22129/2016
pe

71) Alameda Carlos de Carvalho Braga




72) Orosimbo Maia



73)





74) Orosimbo Maia/ 12 de outubro







75) 13 de maio



Fls. N° 46 Rubrica *pe*

22129/2016

Igreja Matriz São Sebastião
 

Rota Agroturismo
 

Pq de Exposição
 

Rodoviária
 

76) Rua 13 de maio/Esporte

Rota Agroturismo
 

Pq de Exposição
 



Rodoviária
 

77) Av. Flavio de Carvalho (complemento placa 1) próximo ao posto de saúde.



Fls. N° 47 Rubrica JL

22129/2016



Rota Agroturismo

Pq de Exposição



 

Rodoviária



 

78) Jequitibás (entrada Pq. Valinhos).

CLT

Museu

79) Jequitibás (Sentido Itatiba).

Rota Ecoturismo




80) Rua das Mangueiras

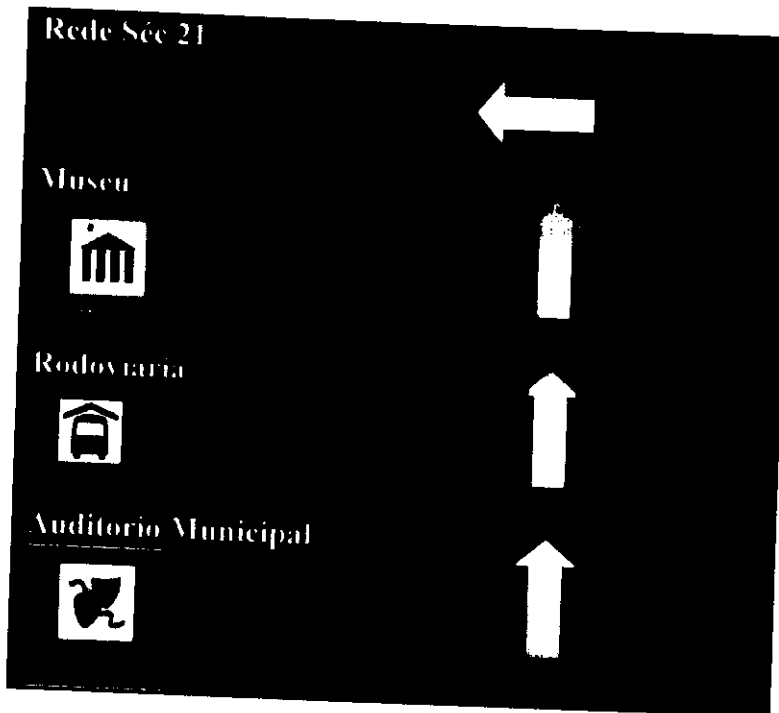
Observatório


81) Rua das Mangueiras



82) Av. Invernada (Campinas, Valinhos, ciro)



83) Av. Invernada (Antes do Viaduto Campinas Valinhos)




Auditorio





FIG. Nº 49

22129/2016





84) Bairro Capivari



Camping Maenco





Sítio Karalô



Adega do Tio Varrão





ARA Área de Proteção Ambiental





85) Joaquim Alves Correa (subindo)



Centro Cultural




Rota do agrorurismo



Rota equestre





Shopping Valinhos





86) Joaquim Alves Correa /Av.da Invernada

50 *pl*
22129/2016

Rota do Agroturismo 

Rota Ecoturismo 


Rota Equestre 

Shopping Valinhos 


Nomes de ruas e placas de sinalização Turística

Fis. Nº 51
22129/2016
me


01) Rodovia dos Agricultores (entrada Pq. Portugal)



02) Rodovia Flavio de Carvalho (próximo ao posto, CLT)



03) Rua 12 de outubro (final próximo ao semáforos)




04) Viaduto Laudo Natel (sentido bairro centro)




22129/2016

05) Avenida Invernada (prox. a Ford nº580)



06) Avenida Invernada (próximo à ponte sentido Valinhos Campinas)




Fls. N° 53
22129/2016
pe


07) Avenida Invernada (próximo a cruzamento com a Joaquim Alves Correa).




08) Avenida Invernada (sentido Shopping Valinhos)



09) Rotatória Av. Invernada próximo ao shopping




10) Avenida Gessy Lever



22129/2016

11) Avenida dos Imigrantes com Antonio Carlos




12) Avenida dos Esportes (Frente Nona)




Fls. N° 55
22129/2016
pe

13) Rua Paiquerê




14) Avenida Von Zuben



15) Avenida 11 de Agosto

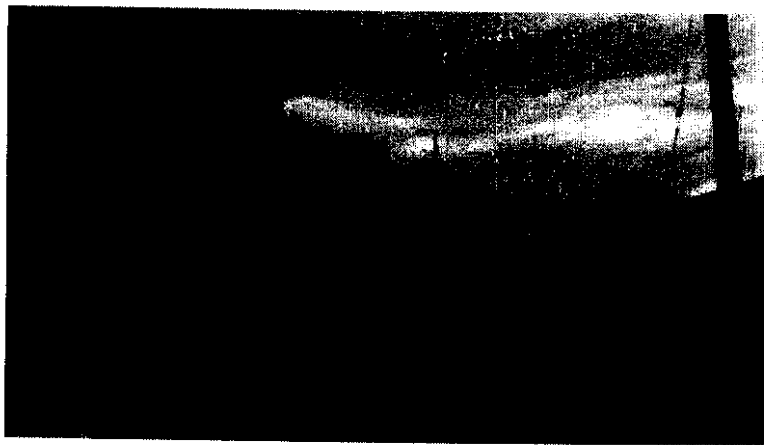


16) Rodovias das Andradas(2960)



22129/2016

17) Avenida Paulista com Avenida 11 de agosto.




18) Rua João Bissoto Filho(projetada)



Fis. N° 57 Ref. 001
22129/2016
μ

19) Rua João Bissoto Filho



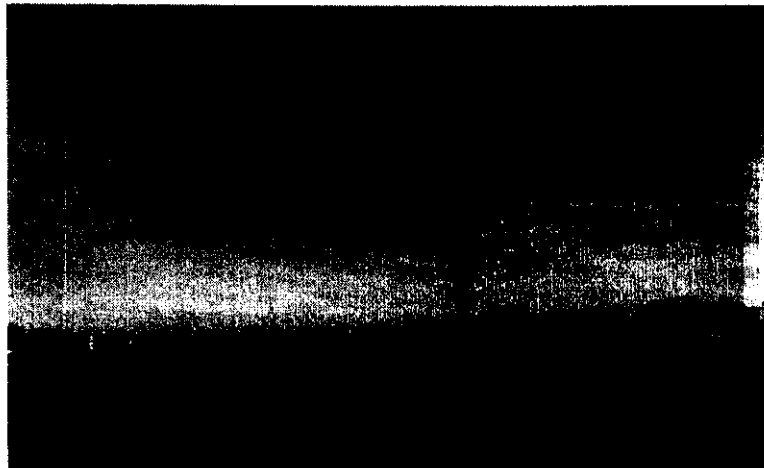
20) Rua João Bissoto Filho (Cruzamento Fila Smon3.320)



21) Rua João Bissoto Filho/Rua do observatório (Divisa Valinhos Vinhedo)




22) Rodovia Anhanguera




23) Rua Clark



24) Antonio Filarmino



25) Antonio Filarmino/Laerte de Paiva



22129/2016

26) Estrada Noburo Hirayama/Laerte de Paiva



27) Estrada Luiz Queiroz Guimarães



28) Estrada Luiz Queiroz Guimarães



29) Luiz Queiros Guimarães



30) Rotatória Anhanguera (Guilherme Mamprim)




Fls. N° 61 Revisão *μ*
22129/2016


31)Guilherme Mamprin




32)Comendador Guilherme Mamprin



33)Alça Anhangüera (prox. portal)




34)Anhangüera Rotatória



35)Avenida Independência



36)Avenida dos Esportes




Fls. N° 63 rubrica *pl*
22129 / 2016

37) Avenida dos Esportes



38) Avenida Paulista



39) Avenida Paulista



22129/2016

40) Avenida Antonio Carlos



41) Avenida Gessy Lever



42) Viaduto Laudo Natel



43)Laudo Natel**




22129/2016

44)Avenida Brasil



45)Avenida Brasil




46) Rua 12 de Outubro



22129/2016

47) Viaduto Laudo Natel



48) Rua Rio Grande do Sul




49) Orosimbo Maia



50 Orosimbo Maia




51) Estrada dos Jequitibás



52) Estrada dos Jequitibás



53) Rua Ezequiel B da Silva



54) Estrada dos Jequitibás




FIS. Nº 69
22129/2016

55) Avenida Von Zuben



56) Avenida dos Esportes (sentido Anhanguera)



57) Rua João Bissoto Filho



58) Estrada Mario Covas


22129/2016



59) Estrada Luiz Queiros Guimarães/Laerte de Paiva



60) Rua Dr. Eraldo Francese



61) Rua Porto Seguro

22129/2016



62) Rua Clark



63) Rotatória Porto Seguro




64)Alameda Itatuba


22129/2016




65)alameda Itaipava.




66)alameda Itaipava



67) Alameda Itaipu



68) Alameda Itaim/Itatinga



69) Alameda Itatinga/Itatuba



70) Alameda Carlos de Carvalho Braga


22129/2016



71) Alameda Carlos de Carvalho



72) Orosimbo Maia / Altino Gouveia




Fis. Nº 75
Classificação *μ*
2212912016

73) Orosimbo Maia (DAE)



74) Orosimbo Maia 12 de Outubro



75) Rua 15 de Novembro




76
22129/2016
pe

76) Rua 13 de maio



77) Av Flavio de Carvalho



78) Estrada dos Jequitibás



Fis. Nº 77
22129/2018

79) Estrada dos Jequitibás



80) Rua das Mangueiras



81) Rua das Mangueiras




82) Avenida Invernada


22129/2016



83) Avenida Invernada



84) Antonio Filarmino



Fls. N° 79 R. 10 103 *μ*


2212912016

85) Joaquim Alves Correa



86) Joaquim Alves Correa





PREFEITURA DE
VALINHOS

Fls.n°	80	Rubrica	<i>pl</i>
Proc.n°	22129/16		

CONCLUSÃO

Em 09 de dezembro de 2016, faço estes autos conclusos
a(o) **SECRETARIA DE CULTURA E TURISMO.**


Jair Florêncio de Lima
Divisão de Protocolo Geral
Diretor




Fls. nº 81	Rubrica
Proc. nº / ano:	22129/2016

Ao Departamento de Turismo

Ao assumir a Secretaria de Cultura e Turismo em 02/01/2017, o referido processo encontrava-se na Secretaria sem destinação alguma.

Sendo assim, encaminho para análise e manifestação.

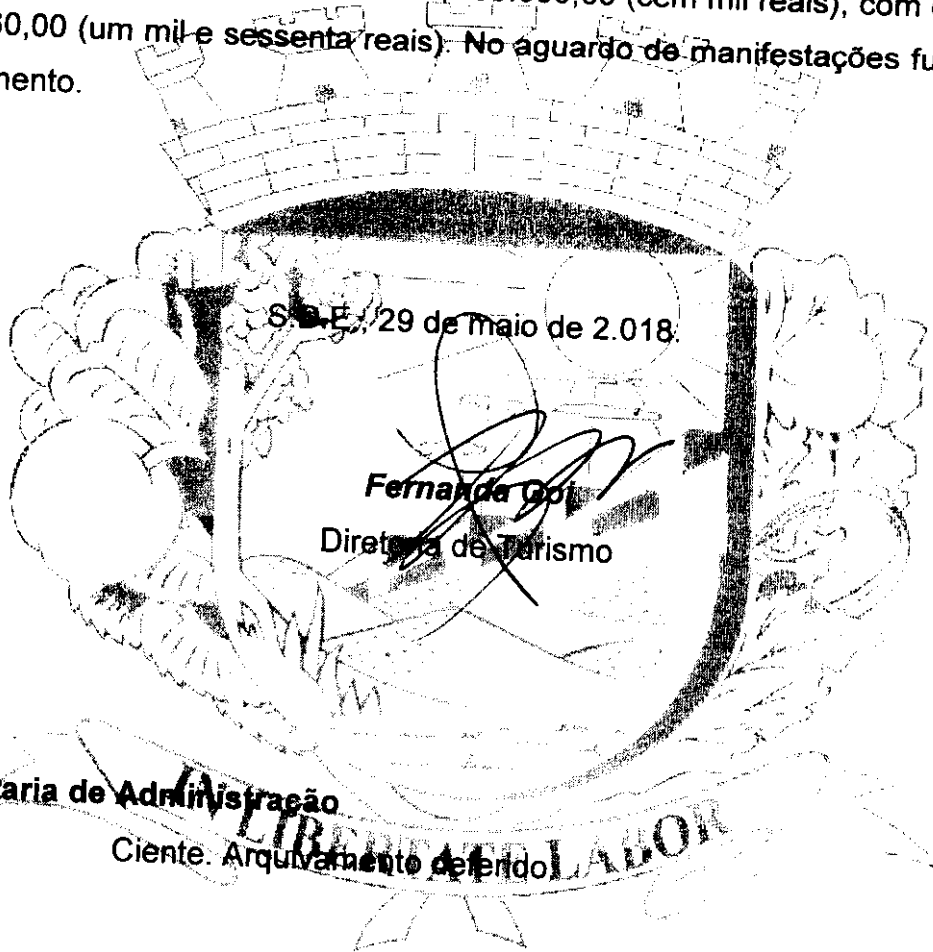
S.C.T., em 20 de fevereiro de 2017.


Maria Angela Giardelli
Secretária de Cultura e Turismo

Ao

Senhor Secretário de Desenvolvimento Econômico

Transcorrido o lapso temporal, após análise, concluo que o assertivo projeto, demanda de atualizações no tangente às alterações no tráfego, entretanto e, objetivamente, restou prejudicado em razão do convênio nº 2013.017.042.4 não ter viabilizado a expectativa financeira de R\$100.000,00 (cem mil reais), com contrapartida de R\$1.060,00 (um mil e sessenta reais). No aguardo de manifestações futuras, sugiro o arquivamento.

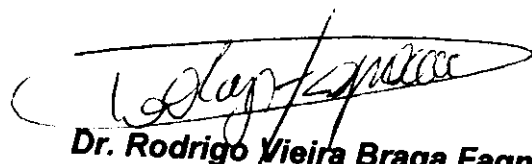


A

Secretaria de Administração

Ciente. Arquivamento deferido.

S.D.E., 29 de maio de 2018.



Dr. Rodrigo Vieira Braga Fagnani

Secretário de Desenvolvimento Econômico



A SEÇÃO DE ARQUIVO GERAL

ARQUIVE-SE

S.A., 04 de junho de 2018.

OSVALDO MOLON FILHO
Secretaria de Administração
Secretário