



**PREFEITURA DE
VALINHOS**

Ofício nº 1.456/2019-DTL/GP/P

Valinhos, em 10 de setembro de 2019

Ref.: **Requerimento nº 1.941/19-CMV**
Vereador Franklin Duarte de Lima
Processo administrativo nº 17.933/2019-PMV

Excelentíssima Senhora Presidente:

Atendendo à solicitação contida no requerimento supra epigrafado, de autoria do Vereador **Franklin Duarte de Lima**, consultadas as áreas competentes da Municipalidade, encaminho a Vossa Excelência, os esclarecimentos aos quesitos formulados, como seguem:

1. A Municipalidade tem conhecimento de quais lagoas da WestRock (antiga Rigesa) possuem autorização da CETESB para serem aterradas? Enviar documentos pertinentes.

Resposta: Preliminarmente, cumpre esclarecer, que se trata de cavas, e não de lagoas. Neste sentido, a Administração Pública teve conhecimento da intenção de aterro das cavas, através de protocolo de requerimento específico, por parte da empresa West Rock, para obtenção de autorização, conforme licença de terraplenagem nº 011/20108.

Cumpre ainda esclarecer, que licença ambiental é de competência da CETESB.

2. Foi apresentado projeto no tocante ao aterramento das lagoas? Se sim, enviar cópia.

Resposta: Sim, segue cópia em anexo.

3. Nos últimos 5 (cinco) anos a WestRock foi autuada e multada por ter efetuado movimentação (aterramento) de terra sem licença da Prefeitura? Se sim, enviar cópia.

Resposta: Não há registro de autuação ou multa.

4. A Municipalidade tem conhecimento se houve dano ambiental no local onde houve movimentação de terra?

Resposta: Não foi identificado nenhum registro na Secretaria de Planejamento e Meio Ambiente.



PREFEITURA DE VALINHOS

5. Se sim, quais foram os danos ambientais identificados pela Municipalidade?

Resposta: Prejudicada. Ressalte ainda, que na ocorrência de dano ambiental, a competência de autuação é da CETESB.

6. Quais medidas a Secretaria de Planejamento e Meio Ambiente irá tomar para que a empresa, antes de deixar a cidade, deixe seu passivo ambiental mitigado ou solucionado? Enviar documentos pertinentes.

Resposta: Não há nenhuma medida a ser tomada pelo órgão competente da municipalidade, vez que, a mitigação de passivo ambiental, neste caso, é de competência da CETESB.

7. A Municipalidade tinha conhecimento sobre os procedimentos para retirada dos peixes de uma lagoa e transferir para outra? Se sim, informar.

Resposta: Não.

8. Há interesse por parte da Prefeitura em abrir negociação com a empresa para que a área das lagoas da WestRock possa ser doada para a Municipalidade visando criar uma área de proteção ambiental e/ou Parque Ecológico destinado à população?


Resposta: Não há no momento, tratativas ou parcerias referentes ao assunto em questão.

Ao ensejo, reitero a Vossa Excelência os protestos de minha elevada consideração e já patenteado respeito.


ORESTES PREVITALE JÚNIOR
Prefeito Municipal

CÂMARA MUNICIPAL DE VALINHOS

DE PROTOCOLO /2019	Data/Hora Protocolo. 12/09/2019 15:47
	Resposta n.º 1 ao Requerimento n.º 1941/2019
	Autoria: ORESTES PREVITALE
	Assunto: Resposta ao Requerimento n.º 1941/2019 Informações sobre as lagoas da WestRock.



Anexo: 06 folhas e 01 planta

A

Sua Excelência, a senhora

DALVA DIAS DA SILVA BERTO

Presidente da Egrégia Câmara Municipal de Valinhos

(GJ/gj)



PREFEITURA DE VALINHOS

LICENÇA DE TERRAPLENAGEM Nº 011/2018

Interessado: RIGESA CELULOSE, PAPEL E EMBALAGENS LTDA

Endereço: Rua Treze de Maio, 755, Centro – Valinhos-SP

Fone: (19) 3869-9195 **CNPJ:** 45.989.050/0007-77

Autor do Projeto e Resp. Técnico: Eng. Civil Agnaldo da Silva Monteiro

CREA nº: 5060794529-SP **A.R.T. Nº:** 28027230180392801 e 28027230180363911

Local da Obra: Rua Treze de Maio, 755

Lotes: Glebas 1 e 2 **Loteamento:** Ribeiro **Bairro:** Pinheiro

INSCRIÇÃO MUNICIPAL Nº: 18.700/00 e 18.701/00

PROCESSO ADMINISTRATIVO: 6019/2018 – PMV


VOLUME DE CORTE: 0 m³ **VOLUME DE ATERRO:** 43.760 m³


Observações:

- 1) Os volumes necessários ao aferramento da lagoa artificial serão obrigatoriamente retirados das obras indicadas na Licença de Terraplenagem nº 005/2018 (volume aproximado de 6.900 m³) e bota fora com Licença de Terraplenagem nº 013/2018 (volume aproximado de 37.720 m³). Quaisquer alterações no projeto deverão ser imediatamente comunicados a PMV;
- 2) O interessado deverá notificar com antecedência mínima de 10 dias a Secretaria de Mobilidade Urbana do início dos trabalhos e observar estritamente as orientações indicadas no plano de transporte aprovado;
- 3) Deverão ser tomados os devidos cuidados quanto ao carregamento de terra, detritos e lama nas áreas vizinhas e logradouros públicos, também para evitar assoreamento de córregos e curso de água e quaisquer danos ambientais, conforme consta do relatório técnico apresentado no PA 6019/2018 - PMV;
- 4) A presente licença é expedida com base nas disposições constantes das Leis: Lei nº 2953/96 (art. 59) – Código de Posturas; Lei nº 3841/04 (art. 43 e 49) – Plano Diretor III, Lei nº 2977/96 (Cap. VI - art. 69, 70 e 71) – Código de Obras e Lei 5.283/2016, não eximindo o interessado / responsável do cumprimento das demais exigências das legislações estadual e federal, no que couber;

Valinhos, 25 de outubro de 2018.


Eng. Hadler Valin Stevanatto
Seção de Parcelamento do Solo - SPMA


Nivaldo João Michelini
Departamento de Gerenciamento de Projetos - SPMA
Diretor em Substituição


Eng. Maria Silvia Previtalle
Secretaria de Planejamento e Meio Ambiente
Secretária



PREFEITURA DE VALINHOS

LICENÇA VÁLIDA POR 01 (UM) ANO A CONTAR DA DATA DE EXPEDIÇÃO

Lei 2953/96, em 24 de maio de 1996 – Código de Posturas.

“Institui o Código de Posturas do Município de Valinhos e das outras providências”

Capítulo II – dos terrenos, edificados ou não, e dos passeios.

“Artigo 59 - É proibido, sem prévia autorização da Prefeitura, a execução de obras, reformas, readequações, terraplanagem e alterações de nível de solo que interfiram no curso de águas pluviais”.

Lei n° 3841, em 21 de dezembro de 2004 – Plano Diretor III.

“Dispõe sobre o Plano Diretor III do Município de Valinhos e dá outras providências”

Capítulo IX - Do Saneamento Básico - Seção IV – Das Águas Pluviais

“Artigo 43 – Caracterizam prioridades na área de drenagem urbana:

§1º - item V “a execução das obras de terraplanagem, que provoquem a movimentação de terra em volume superior a 1500 m³ (mil e quinhentos metros cúbicos), deverá ser proibida na época das chuvas, principalmente de DEZEMBRO a MARÇO, tanto pela própria dificuldade de execução, quanto pelos riscos de problemas de erosão e escorregamentos, que poderão se agravar enquanto a obra ainda não se encontrar concluída, salvo para a execução de obras de reconhecido interesse público;

Capítulo X - Do Aspecto Físico Territorial

“Artigo 49 - Haverá exigência de alvará de terraplanagem com Anotação de Responsabilidade Técnica - ART, cuja fiscalização deverá ser realizada prévia e posteriormente à execução da movimentação de terra.”

Lei 2977/96, em 16 de julho de 1996 – Código de Obras.

“Dispõe sobre Projetos, Execução de Obras e Utilização de Edificações e dá outras providências”.

Capítulo VI – do movimento de terra

“Artigo 69 - É obrigatória a construção de tapume, no caso de escavações junto à divisa do lote com logradouro de uso público.

Artigo 70 - Para os serviços de movimentação de terra, o proprietário da obra, através da orientação técnica do profissional responsável pela mesma, é obrigado a proteger os prédios limítrofes, vias e logradouros públicos, por meio de obras de proteção contra deslocamento de terra e infiltração de águas, assumindo toda e qualquer responsabilidade pelos danos que possam ocorrer.

§ 1º - O solo, em cada terreno, não pode ter partes em desnível em relação a logradouros públicos com glebas ou lotes limítrofes com características capazes de ocasionar carreamento de lama, pedras ou detritos, desabamento de encostas ou outros riscos para as edificações ou benfeitorias situadas em propriedades vizinhas.

§ 2º - Para evitar riscos de infiltração, carreamento de material erodido, desabamento ou congêneres, a Prefeitura poderá exigir dos proprietários de terrenos com desníveis, o seguinte:

I - a construção de muros de arrimo ou de taludes adequadamente revestidos; e

II - a construção de dispositivos de drenagem para o desvio de águas pluviais ou de infiltração, de forma a não danificar as propriedades vizinhas.

§ 3º - As exigências previstas no parágrafo primeiro aplicam-se aos casos em que movimentos de terra, ou qualquer outra obra de responsabilidade do proprietário ou possuidor do terreno, tenham modificado as condições de estabilidade anteriormente existentes.

Artigo 71 - As obras citadas no artigo anterior deverão ser acompanhadas por responsável técnico inscrito na Prefeitura do Município, atendendo as exigências para projetos de construção, consoante o estabelecido nesta Lei.”

Lei 5283/2016, de 20 de maio de 2016.

Art. 1º. As empresas que realizarem serviços de terraplanagem no Município terão que colocar placa de identificação do profissional técnico responsável em toda movimentação de terra de sua responsabilidade.

Art. 2º. Em terrenos com área superior a 2.000 m² (dois mil metros quadrados) será exigido o projeto técnico com base no levantamento planialtimétrico da área quando da solicitação da licença de terraplanagem.

Art. 3º. No projeto técnico apresentado no momento da solicitação da licença de terraplanagem deverá constar o sistema de contenção de erosão a ser adotado durante e após a obra de terraplanagem



PREFEITURA DE VALINHOS

LICENÇA DE TERRAPLENAGEM Nº 006/2019

Interessado: RIGESA CELULOSE, PAPEL E EMBALAGENS LTDA

Endereço: Rua Treze de Maio, 755, Centro – Valinhos-SP

Fone: (19) 3869-9195 **CNPJ:** 45.989.050/0007-77

Autor do Projeto e Resp. Técnico: Eng. Civil Agnaldo da Silva Monteiro

CREA nº: 5060794529-SP **A.R.T. Nº:** 28027230180392801 e 28027230180363911

Local da Obra: Rua Treze de Maio, 755

Lotes: Glebas 1 e 2 **Loteamento:** Ribeiro **Bairro:** Pinheiro

INSCRIÇÃO MUNICIPAL Nº: 18.700/00 e 18.701/00

PROCESSO ADMINISTRATIVO: 5839/2019 – PMV

VOLUME DE CORTE: 0 m³ **VOLUME DE ATERRO:** 22.500,00 m³

Observações:

- 1) Os volumes necessários ao aterramento da lagoa artificial serão obrigatoriamente retirados das obras indicadas na Licença de Terraplenagem Nº 001/2019 autoriza o corte (volume geométrico) de cento e sessenta e oito mil metros cúbicos (168.000,00m³) de solo, do montante desta licença, serão transportados (volume empolado) para a obra em questão, um volume de 22.500,00 m³;
- 2) O interessado deverá notificar com antecedência mínima de 10 dias a Secretaria de Mobilidade Urbana do início dos trabalhos e observar estritamente as orientações indicadas no plano de transporte aprovado;
- 3) Deverão ser tomados os devidos cuidados quanto ao carregamento de terra, detritos e lama nas áreas vizinhas e logradouros públicos, também para evitar assoreamento de córregos e curso de água e quaisquer danos ambientais, conforme consta do relatório técnico apresentado no PA 5839/2019 - PMV;
- 4) A presente licença é expedida com base nas disposições constantes das Leis: Lei nº 2953/96 (art. 59) – Código de Posturas; Lei nº 3841/04 (art. 43 e 49) – Plano Diretor III, Lei nº 2977/96 (Cap. VI - art. 69, 70 e 71) – Código de Obras e Lei 5.283/2016, não eximindo o interessado / responsável do cumprimento das demais exigências das legislações estadual e federal, no que couber;

Valinhos, 22 de abril de 2019.

Tecnº Pedro Wilson Marcon
Seção de Parcelamento do Sôlo - SPMA

Mariângela Carvas
Departamento de Gerenciamento de Projetos - SPMA
Diretora

Engª Maria Sílvia Previtale
Secretaria de Planejamento e Meio Ambiente
Secretária



PREFEITURA DE VALINHOS

LICENÇA VÁLIDA POR 01 (UM) ANO A CONTAR DA DATA DE EXPEDIÇÃO

Lei 2953/96, em 24 de maio de 1996 – Código de Posturas.

“Institui o Código de Posturas do Município de Valinhos e das outras providências”

Capítulo II – dos terrenos, edificados ou não, e dos passeios.

“Artigo 59 - É proibido, sem prévia autorização da Prefeitura, a execução de obras, reformas, readequações, terraplanagem e alterações de nível de solo que interfiram no curso de águas pluviais”.

Lei nº 3841, em 21 de dezembro de 2004 – Plano Diretor III.

“Dispõe sobre o Plano Diretor III do Município de Valinhos e dá outras providências”

Capítulo IX - Do Saneamento Básico - Seção IV – Das Águas Pluviais

“Artigo 43 – Caracterizam prioridades na área de drenagem urbana.

§1º - item V “a execução das obras de terraplenagem, que provoquem a movimentação de terra em volume superior a 1500 m³ (mil e quinhentos metros cúbicos), deverá ser proibida na época das chuvas, principalmente de DEZEMBRO a MARÇO, tanto pela própria dificuldade de execução, quanto pelos riscos de problemas de erosão e escorregamentos, que poderão se agravar enquanto a obra ainda não se encontrar concluída, salvo para a execução de obras de reconhecido interesse público;

Capítulo X - Do Aspecto Físico Territorial

“Artigo 49 - Haverá exigência de alvará de terraplenagem com Anotação de Responsabilidade Técnica - ART, cuja fiscalização deverá ser realizada prévia e posteriormente à execução da movimentação de terra.”

Lei 2977/96, em 16 de julho de 1996 – Código de Obras.

“Dispõe sobre Projetos, Execução de Obras e Utilização de Edificações e dá outras providências”.

Capítulo VI - do movimento de terra

“Artigo 69 - É obrigatória a construção de tapume, no caso de escavações junto à divisa do lote com logradouro de uso público.

Artigo 70 - Para os serviços de movimentação de terra, o proprietário da obra, através da orientação técnica do profissional responsável pela mesma, é obrigado a proteger os prédios limítrofes, vias e logradouros públicos, por meio de obras de proteção contra deslocamento de terra e infiltração de águas, assumindo toda e qualquer responsabilidade pelos danos que possam ocorrer.

§ 1º - O solo, em cada terreno, não pode ter partes em desnível em relação a logradouros públicos com glebas ou lotes limítrofes com características capazes de ocasionar carreamento de lama, pedras ou detritos, desabamento de encostas ou outros riscos para as edificações ou benfeitorias situadas em propriedades vizinhas.

§ 2º - Para evitar riscos de infiltração, carreamento de material erodido, desabamento ou congêneres, a Prefeitura poderá exigir dos proprietários de terrenos com desníveis, o seguinte:

I - a construção de muros de arrimo ou de taludes adequadamente revestidos; e

II - a construção de dispositivos de drenagem para o desvio de águas pluviais ou de infiltração, de forma a não danificar as propriedades vizinhas.

§ 3º - As exigências previstas no parágrafo primeiro aplicam-se aos casos em que movimentos de terra, ou qualquer outra obra de responsabilidade do proprietário ou possuidor do terreno, tenham modificado as condições de estabilidade anteriormente existentes.


Artigo 71 - As obras citadas no artigo anterior deverão ser acompanhadas por responsável técnico inscrito na Prefeitura do Município, atendendo as exigências para projetos de construção, consoante o estabelecido nesta Lei.”

Lei 5283/2016, de 20 de maio de 2016.

Art. 1º. As empresas que realizarem serviços de terraplenagem no Município terão que colocar placa de identificação do profissional técnico responsável em toda movimentação de terra de sua responsabilidade.

Art. 2º. Em terrenos com área superior a 2.000 m² (dois mil metros quadrados) será exigido o projeto técnico com base no levantamento planialtimétrico da área quando da solicitação da licença de terraplenagem.

Art. 3º. No projeto técnico apresentado no momento da solicitação da licença de terraplenagem deverá constar o sistema de contenção de erosão a ser adotado durante e após a obra de terraplenagem



Prezados Senhores,

Em atendimento à solicitação de V.S^{as}, vimos por meio deste, apresentar nosso **PLANO DE TRABALHO**, para execução dos serviços em referência, como segue:

A) OBJETO

O objeto presente refere-se à **Execução dos Serviços de complementação do aterramento da Lagoa de Aeração**, ou seja, aplicação de uma camada de sobre aterro, com espessura final de 50 cm de terra já compactada, que visa compensar o recalque que o mesmo sofrerá ao longo do tempo.

B) RELAÇÃO DOS EQUIPAMENTOS

Para a realização dos serviços de Aterramento da Lagoa de Aeração, utilizaremos os seguintes equipamentos descritos abaixo:

- Bomba elétrica submersível de sucção e recalque de 6" ou 4", incluindo tubulação em PEAD, em quantidade suficiente, para recalcar a água proveniente de chuvas da lagoa de aeração para lagoa ou rio ao lado da mesma.
- Munck ou guindaste para descarregamentos e carregamentos de equipamentos transportados sobre caminhões.
- Caminhões Basculantes para transporte de terra;
- Caminhão pipa para limpeza viária e umectação;
- Trator de Esteira para espalhamento do aterro;
- Rolo compactador pé de carneiro para compactação do aterro;
- Retro ou mini escavadeira para serviços de apoio;
- Escavadeira hidráulica;
- Veículos para apoio terrestre.

C) EQUIPE OPERACIONAL

A equipe de trabalho que será disponibilizada para atuar na obra em referência, será formada por:

- 01 Engenheiro Supervisor;
- 01 Encarregado Geral;
- 01 Técnico de Segurança (em tempo integral);
- 02 Ajudantes de serviços gerais;
- 06 Motoristas de caminhões;
- Operadores de Trator e Escavadeira Hidráulica;
- Operadores de Rolo Compactador e de Retroescavadeira.

D) DESCRIÇÃO DOS SERVIÇOS

O aterramento da lagoa compreenderá as etapas de carregamento, transporte, descarga, espalhamento e compactação de terra.

A Execução do aterro deve seguir as diretrizes básicas e normas vigentes.

O material a ser utilizado será de 1ª categoria, ou seja, isento de entulhos, detritos, pedras, água e lama, proveniente de empréstimos de jazidas.

A execução da **complementação do aterro da lagoa** ocorrerá do centro da lagoa para as extremidades.

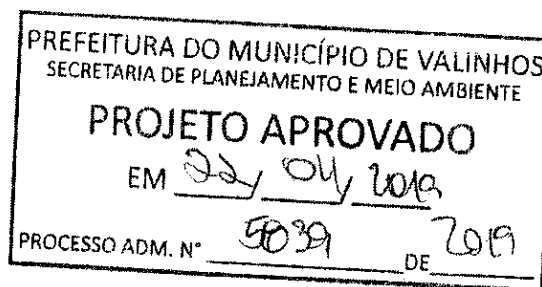
As espessuras das camadas soltas de aterro (não compactada) serão de 0,30 m. Sendo compactadas com utilização de rolo compactador, aplicando-se a energia adequada ao fim que se destina.


O sistema de aterro proposto por nossa empresa visa atingir um aterro com grau de compactação de 92 a 95% do Proctor Normal.

Conforme reuniões entre as partes envolvidas, verificou-se a real necessidade de aplicação de uma camada de terra para compensar o recalque que o aterro sofrerá ao longo do tempo, principalmente por ter sido executado sobre solo mole (lodo) que sofrerá naturalmente um adensamento.

E) PRAZO DE EXECUÇÃO

O prazo de execução deste acréscimo será de 30 dias.




Pedro Wilson Marcon
Tecnólogo de Solo - SPMA

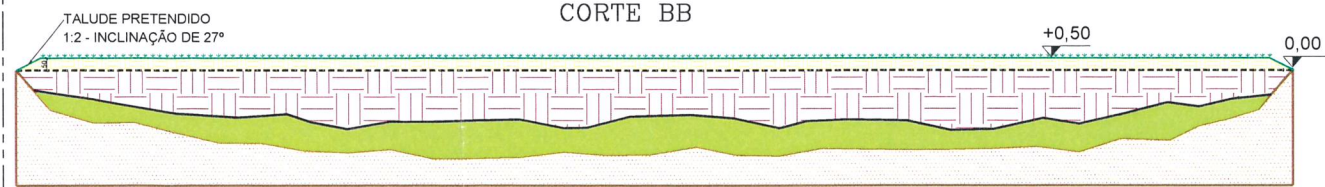
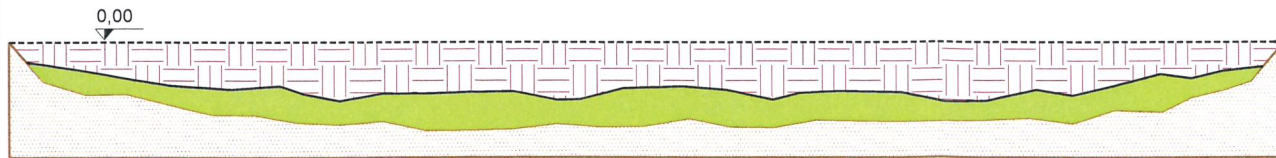
SITUAÇÃO ATUAL

SITUAÇÃO PRETENDIDA



CORTE BB

CORTE BB



- MANTA
- LODO
- FUNDO
- - - NÍVEL DO SOLO
- SOLO PROVENIENTE DE ATERRO

- MANTA
- LODO
- FUNDO
- - - NÍVEL DO SOLO
- NÍVEL DO ATERRO PRETENDIDO
- SOLO PROVENIENTE DE ATERRO
- ATERRO PRETENDIDO

DOCUMENTOS DE REFERÊNCIA

NOTAS GERAIS

- 1) SITUAÇÃO ATUAL
 - ÁREA DE ATERRO DA LAGOA
 - ÁREA = 9.900 m²
 - VOLUME = 45.000 m³
- 2) SITUAÇÃO PRETENDIDA APÓS ATERRAMENTO E COMPACTAÇÃO DO TALUDE NO LOCAL
 - ATERRAMENTO COM TALUDE
 - ÁREA = 9.900 m²
 - VOLUME = 22.500 m³

1	ADICIONADO ATERRAMENTO COM TALUDE NA ÁREA DO PROJETO	PROJETO	PROJETO	PROJETO
2	REVISÃO ORIGINAL	PROJETO	PROJETO	PROJETO
3	REVISÃO	PROJETO	PROJETO	PROJETO
4	REVISÃO	PROJETO	PROJETO	PROJETO
5	REVISÃO	PROJETO	PROJETO	PROJETO
6	REVISÃO	PROJETO	PROJETO	PROJETO
7	REVISÃO	PROJETO	PROJETO	PROJETO
8	REVISÃO	PROJETO	PROJETO	PROJETO
9	REVISÃO	PROJETO	PROJETO	PROJETO
10	REVISÃO	PROJETO	PROJETO	PROJETO
11	REVISÃO	PROJETO	PROJETO	PROJETO
12	REVISÃO	PROJETO	PROJETO	PROJETO
13	REVISÃO	PROJETO	PROJETO	PROJETO
14	REVISÃO	PROJETO	PROJETO	PROJETO
15	REVISÃO	PROJETO	PROJETO	PROJETO
16	REVISÃO	PROJETO	PROJETO	PROJETO



CONTRATO: FEV - FABRICA DE EMBALAGENS DE VALINHOS
 PROJETO: PROJETO DE ATERRAMENTO DE AERACAO
 AREA: A - S4 - ESTACAO DE TRATAMENTO DE EFLUENTES
 TITULO: PROJETO DE ATERRAMENTO DE AERACAO
 SITUAÇÃO ATUAL X SITUAÇÃO PRETENDIDA
 PROJETO: PROJETO
 DATA: 17/03/2019
 ESCALA: N/A
 DESENHO: DE-1AA-54-668-WRK-0002