

ESTUDO COMPLEMENTAR

PROCESSO Nº 65.326/11 DO CONDEPHAAT

Análises Técnicas Sobre o Pedido de Tombamento da Serra dos Cocais

1. MAPAS

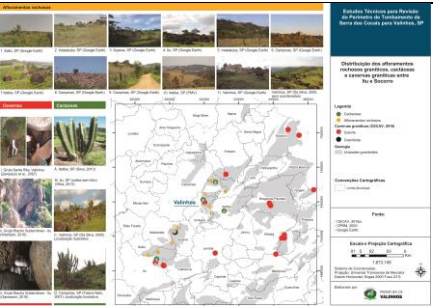
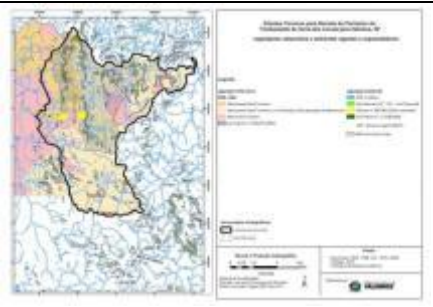
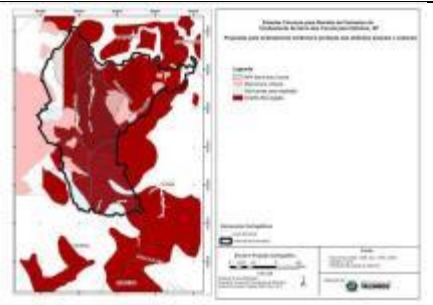
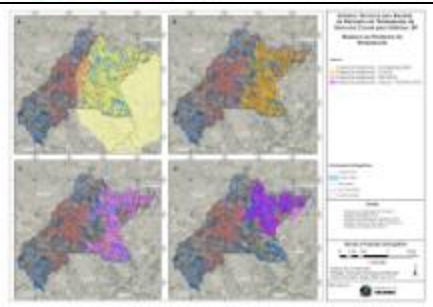

RELAÇÃO DOS MAPAS	FIGURA MINIATURA DO MAPA
Figura 1-1. Principais diretrizes levantadas e espacializadas na região	
Figura 1-2. Legislações urbanística e ambiental vigentes e espacializáveis	
Figura 1-3. Propostas para ordenamento territorial e proteção dos atributos naturais e culturais	
Figura 2-1: Evolução dos Limites de Tombamento Sobre a Serra dos Cocais no município de Valinhos, SP	
Figura 3.1-1: Perímetro da área de estudo para levantamento de dados e informações	

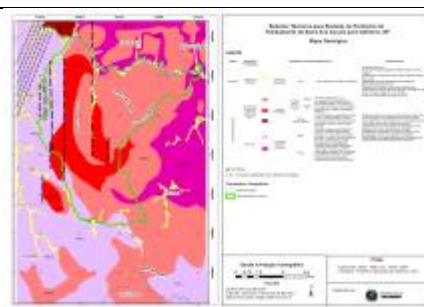



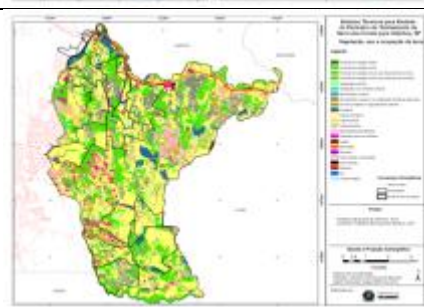
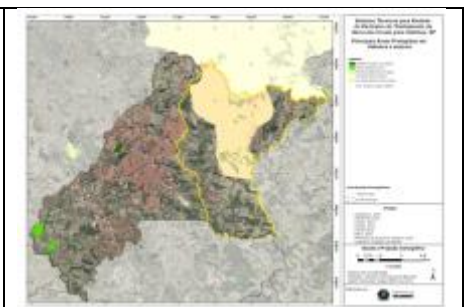
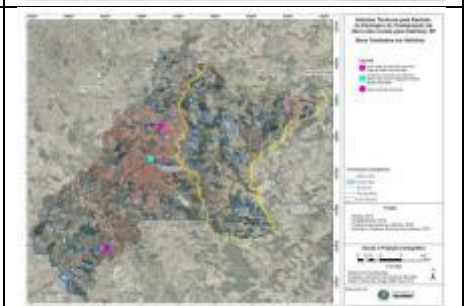

Figura 4.1.2-3: Mapa Geológico da Área de Estudo, em escala 1: 25.000	
Figura 4.1.3-2. Mapa Geomorfológico das Serras dos Cocais, dos Lopes e do Jardim, em escala 1:25.000.	
Figura 4.1.4.3-1: Mapa Unidades de Terreno das Serras dos Cocais, dos Lopes e do Jardim	
Figura 4.2.6-1. Mapa de potencial espeleológico da região conforme critérios estabelecidos neste estudo	
Figura 4.3.3-1: Vegetação, uso e ocupação da terra na área de estudo	

Figura 4.4.2-1: Principais áreas protegidas no município de Valinhos e entorno	
Figura 4.5.2-1: Bens tombados no município de Valinhos	
Figura 4.6.9-1: Propriedades rurais levantadas e Macrozonas Urbanas (PDM, 2004) na área de estudo	
Figura 4.7.3.2-3: Mapa com a localização dos atrativos turísticos de Valinhos	