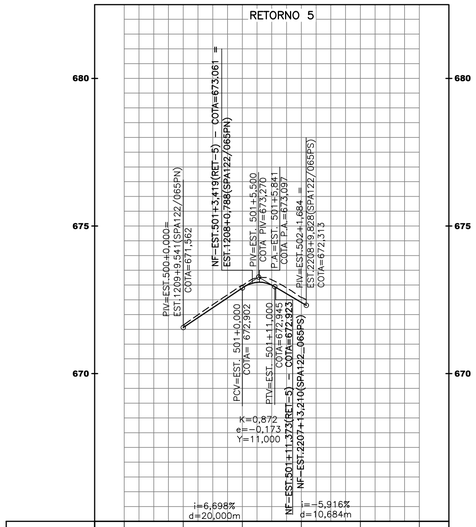

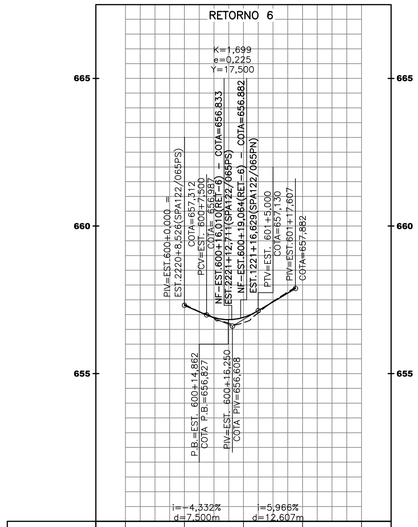

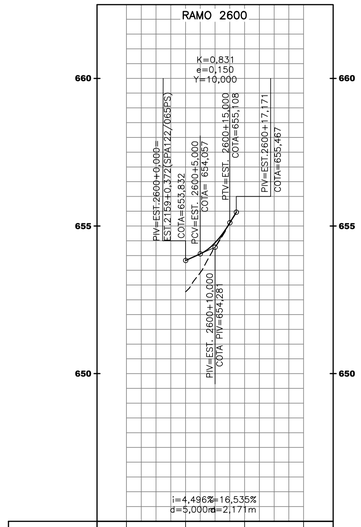

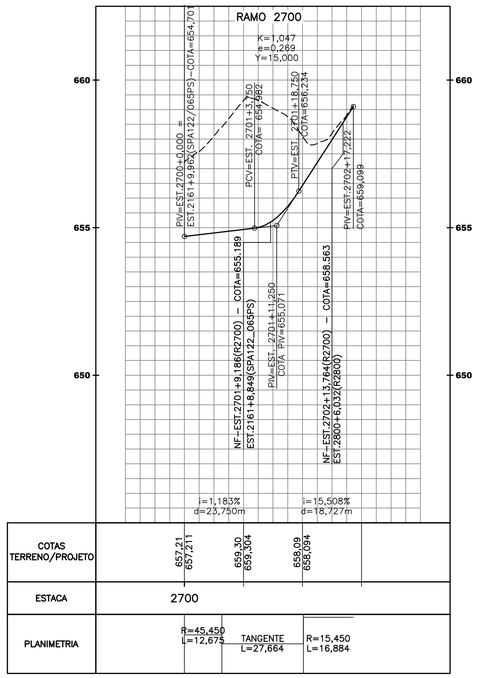

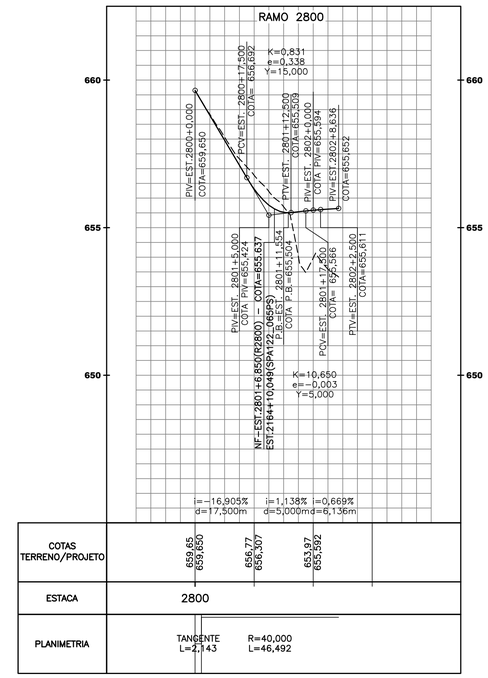

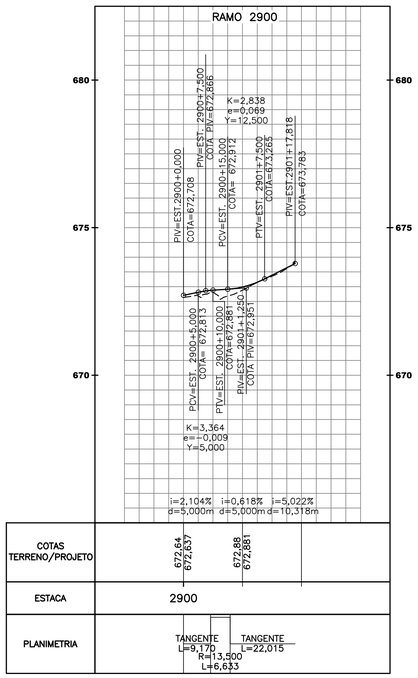

LEGENDA:

P.B.	PONTO BAIXO
P.A.	PONTO ALTO
PCV	PONTO DE CURVA VERTICAL
PIV	PONTO DE INFLEXÃO VERTICAL
PTV	PONTO DE TANGÊNCIA VERTICAL
i	INCLINAÇÃO
d	DISTÂNCIA EM TANGENTE NO PLANO HORIZONTAL
Y	COMPRIMENTO TOTAL DA CURVA VERTICAL NO PLANO HORIZONTAL
K	PARÂMETRO DA CURVATURA VERTICAL
e	FLECHA MÁXIMA DA CURVA VERTICAL

GREIDE PROPOSTO
GREIDE RESULTANTE
TERRENO EXISTENTE (LB)

NOTAS:

1- MEDIDAS E NOTAS EM METROS;
2- VER TRAÇADO EM PLANTA NOS DESENHOS DE-SPA122065-000.005-007-F02/001 a 006

ARTESP
AGÊNCIA DE TRANSPORTE DO ESTADO DE SÃO PAULO

VERIFICADO
RESPONSÁVEL PELA AREA DE PROJETO

APROVADO
RESPONSÁVEL TÉCNICO

novo-2.jpg

N° DESENHO INTERNO: –

N° DESENHO ARTESP: DE-SPA122065-000.005-007-F03/009.R0.00

EMISSÃO 14/03/2016

TÍTULO: PROJ. EXECUTIVO-PERFIS RAMOS 2600 A 2900 E RET-5 E 6

RODOVIA: SPA 122/065 – RODOVIA DOS AGRICULTORES

DER SP

TRECHO: km 0+000 AO km 4+250

ESTACA –

ESCALA: H=1:1.000 / V=1:100

FOLHA 09

PROJETISTA

Enginia ENGENHARIA E PROJETOS LTDA.

ENG° EMERSON NISHIHARA
CREA/SP 5060601806
RESPONSÁVEL TÉCNICO

REV.	DATA	RESP. TÉC./PROJETISTA	RESP. TÉC./CONCES.	ASSUNTO	DOC. REFERÊNCIA
0	14/03/2016	ENG° EMERSON NISHIHARA CREA/SP 5060601806		EMISSÃO INICIAL	

AUTENTICAÇÃO

ESTE DESENHO É ORIGINAL DE CÓPIA DE FLS _____
AUTOS N° _____, APROVADO PELO
SR. DIRETOR DE ENGENHARIA ÀS FLS. _____ DOS AUTOS
N° _____
_____
CHEFE DA OBRA

ARQUIVO

Data	Prefixo	NÚmero
Móvel	Gaveta	Divisão
Arquitetura		Mapa

DE-SPA122065-000.005-007-F03_001a009.R1.00.dwg