



Resposta ao Requerimento nº 474/2023

Autoria: ALÉCIO CAU

Assunto: *Informações sobre Projetos de remodelação e melhorias apresentados pelo D.E.R (Departamento de Estradas e Rodagem) na Rodovia Visconde de Porto Seguro x Rua Martinho Leardine.*

Excelentíssimo Senhor Presidente,

Com nossos cordiais cumprimentos, e em resposta ao Requerimento em epígrafe, vimos transmitir-lhe as informações precedentes disponibilizadas pelas áreas competentes da municipalidade, solicitando sejam encaminhadas ao autor da propositura.

Sem mais para o momento, registramos protestos de elevada estima e consideração.

Valinhos, 2 de maio de 2023.

LUCIMARA ROSSI DE GODOY

Prefeita Municipal

Exmo. Sr.

SIDMAR RODRIGO TOLOI

Presidente da Egrégia Câmara Municipal de Valinhos



SECRETARIA DE MOBILIDADE URBANA

C.I. Nº 277/ 2023 - S.M.U.

Valinhos, Estado de São Paulo, 02 de maio de 2023.

DE: Secretaria de Mobilidade Urbana – S.M.U.

PARA: Departamento Assuntos Institucionais / S.G

REF: C.I nº 540A/2023 – DAI/SG – Requerimento nº 474/2023 – Processo Administrativo nº 11583/2023.

Em atenção à C.I nº540A/2023 – DAI/SG – Requerimento nº 474/2023 – Processo Administrativo nº 11583/2023, que Requer informações sobre Projetos de remodelação e melhorias apresentados pelo D.E.R (Departamento de Estradas e Rodagem) na Rodovia Visconde de Porto Seguro x Rua Martinho Leardini da autoria do Nobre Vereador Alécio Cau.

1) Existe algum Projeto de remodelação e melhorias apresentadas pelo D.E.R?

Sim; porém o projeto do D.E.R é bastante antigo sobre este local. Temos um projeto realizado pelo Departamento de Projetos e Sinalização da Secretaria de Mobilidade Urbana, que também gera efetividade e não ultrapassa domínio do D.E.R.

2) Se sim, Encaminhar cópia.

Cópias em anexo.

Limitados ao exposto, subscrevo-me.

Atenciosamente,

Redcliff Sierra dos Santos

Secretário

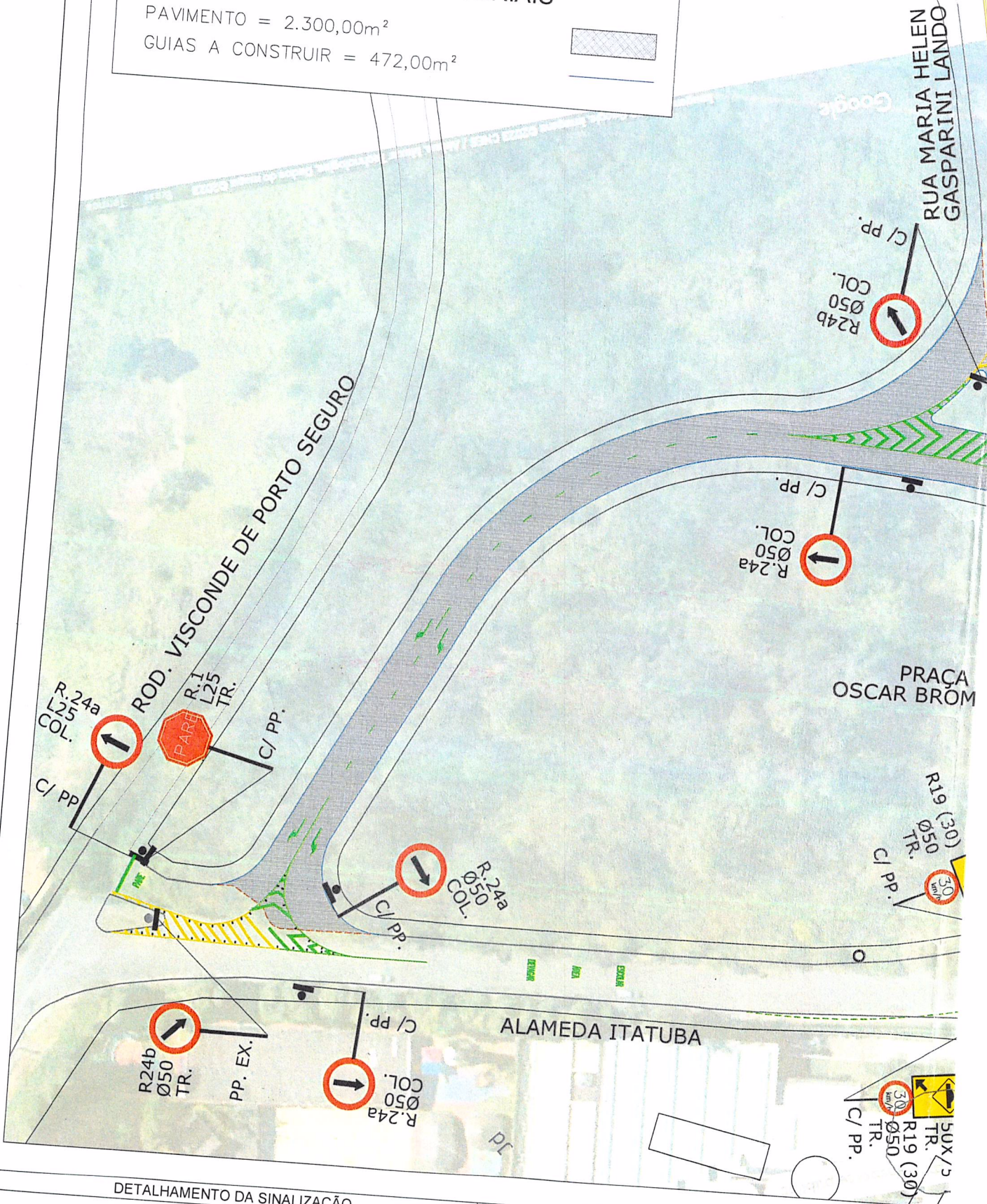
1875

1875

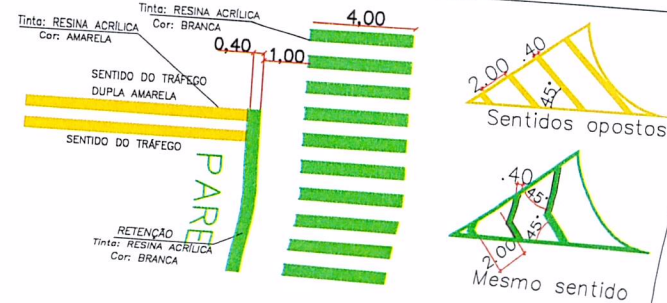
1875

QUANTITATIVO MATERIAIS

PAVIMENTO = 2.300,00m²
 GUIAS A CONSTRUIR = 472,00m²

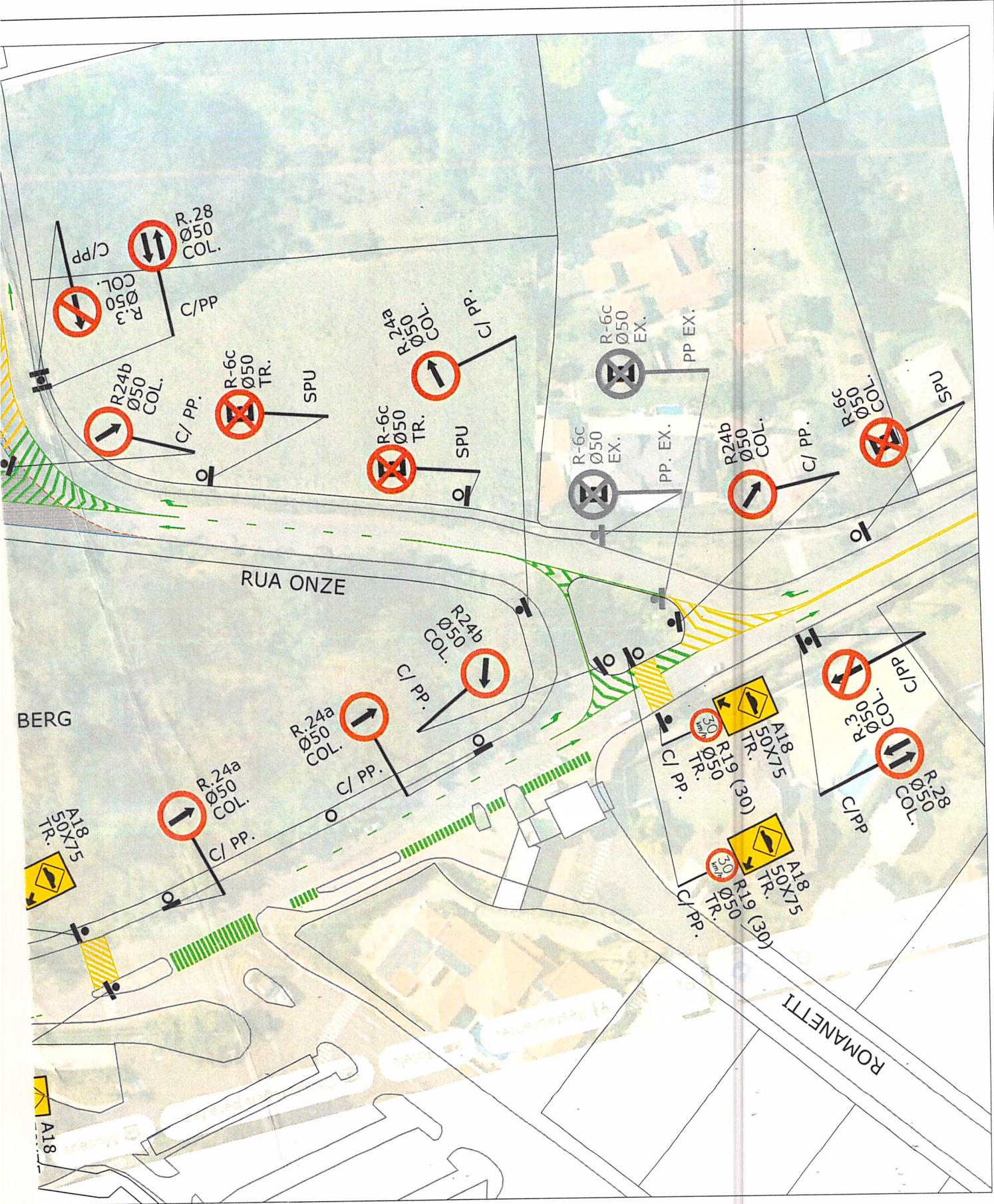


DETALHAMENTO DA SINALIZAÇÃO



LEGENDA

- Poste de energia (CPFL) com placa
- Poste Próprio com placa
- Poste Próprio a retirar
- Poste Próprio existente
- Placa a retirar
- Placa existente
- SINALIZAÇÃO EXISTENTE
- LINHA BRANCA CONTÍNUA



BERG

RUA ONZE

ROMANETTI



ASSUNTO
 IMPLANTAÇÃO DE VIA - SÍTIOS DE RECREIO DOS CAFEZAIS
 Local: Valinhos - S.P.

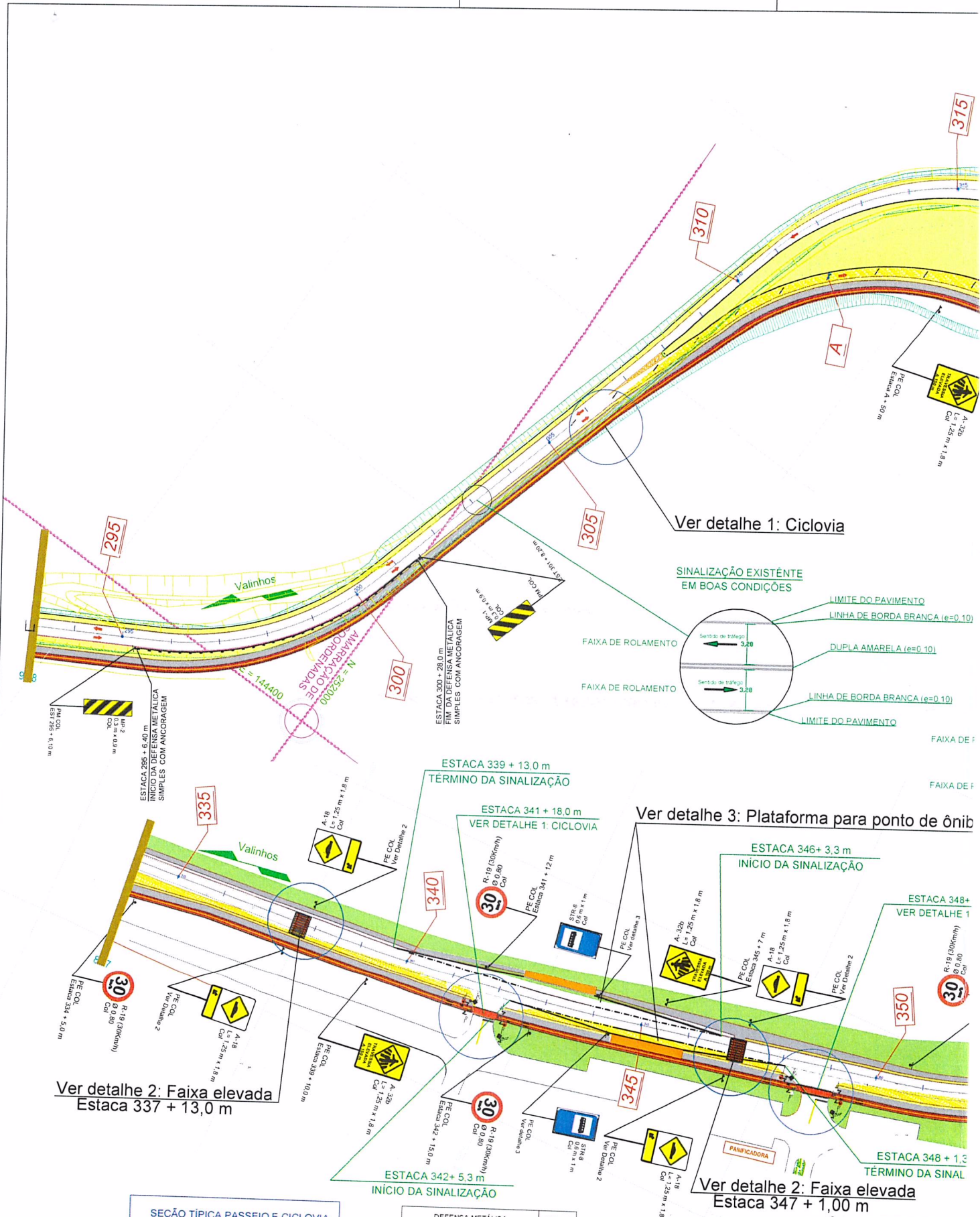
CONTEÚDO SINALIZAÇÃO VIÁRIA

DESENHO IGOR AUGUSTUS CARREGOSA DA SILVA PITAS
 ARQUITETO

DIRETORA CILENE SILVA
 DIR. DE PROJETOS E SINALIZAÇÃO

ESCALAS 1:1000
 DATA 17/03/2023
 ORIGINAL

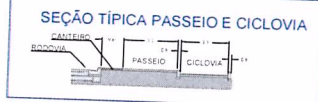
UNICA



Ver detalhe 2: Faixa elevada
Estaca 337 + 13,0 m

Ver detalhe 3: Plataforma para ponto de ônibus

Ver detalhe 2: Faixa elevada
Estaca 347 + 1,00 m



DEFENSA METALICA	QTD (m)
DEFENSA SEMMALEAVEL SIMPLES	103
DEFENSA SEMMALEAVEL DUPLA	0
ANCORAGEM	16
TOTAL	119
CATADÍOPRICOS	0

TACHAS REFLETIVAS			
PLÁSTICO COM	COR	QUANT. (UN.)	
MONODIRECIONAIS	BR.	80	
REFLETIVO DE VIDRO	BIDIRECIONAIS	AM.	0

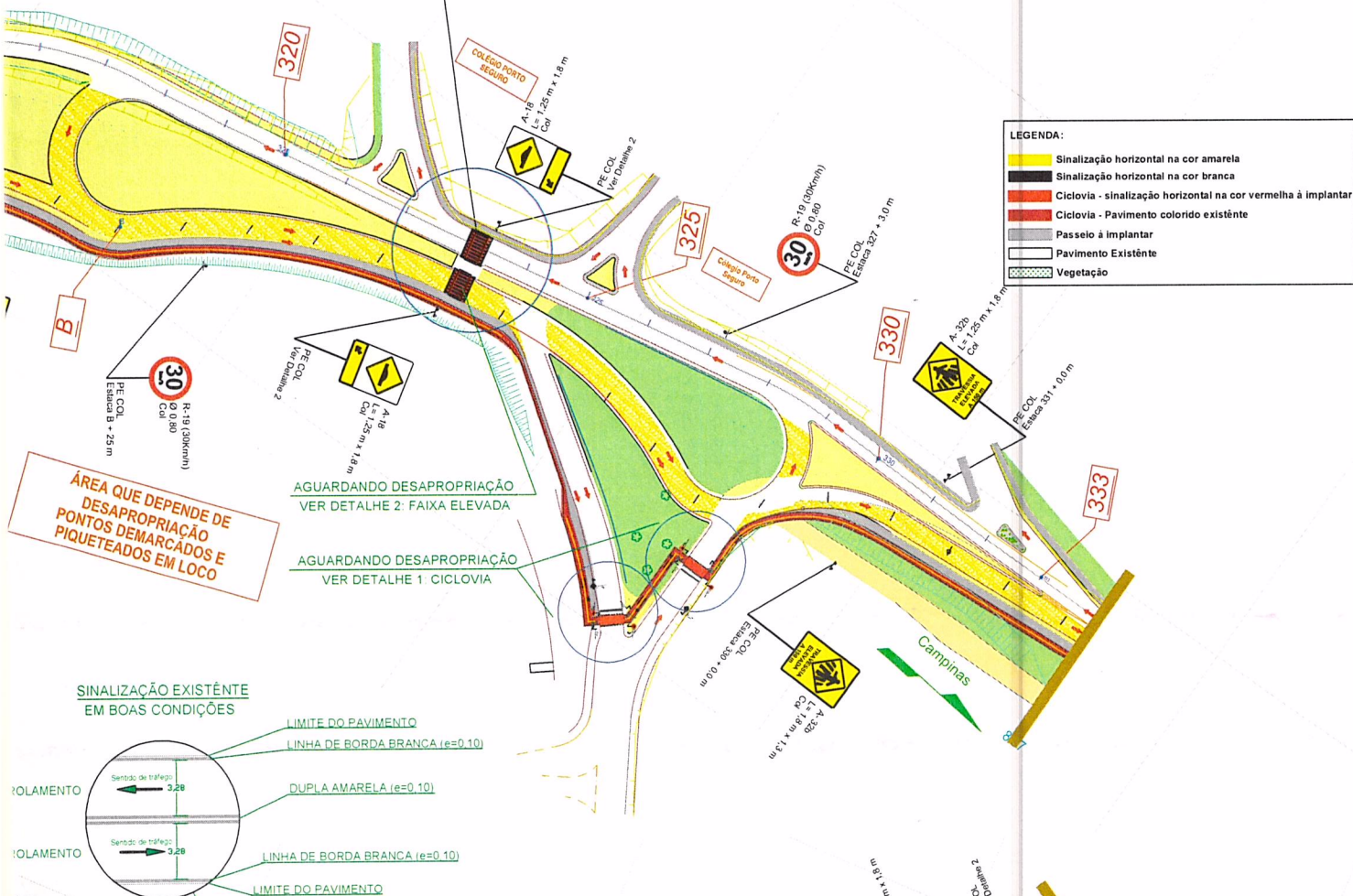
Descrição	QTD
PINTURA PROVISÓRIA	1
TINTA ACRILICA ABASE DE AGUA	1
PINTURA DEFINITIVA	1
TINTA ACRILICA ABASE DE AGUA	1

DISCRIMINAÇÃO	REVISÕES	EMITENTE	VERIFICAÇÃO	APROVAÇÃO

DE:SP/0000332-091.101-000-05

PROJETO REQUER...

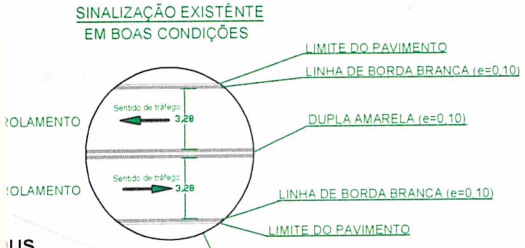
Ver detalhe 2: Faixa elevada
Estaca 323 + 2,0 m



LEGENDA:

- Sinalização horizontal na cor amarela
- Sinalização horizontal na cor branca
- Ciclovía - sinalização horizontal na cor vermelha à implantar
- Ciclovía - Pavimento colorido existente
- Passelo à implantar
- Pavimento Existente
- Vegetação

ÁREA QUE DEPENDE DE DESAPROPRIAÇÃO PONTOS DEMARCAÇÃO E PIQUETEADOS EM LOCO



Ver detalhe 3: Plataforma para ponto de ônibus



LEGENDA

- PLACAS DE REGULAMENTAÇÃO, ADVERTÊNCIA E EM PONTALETE DE MADEIRA
- SUPORTE METÁLICO OU MADEIRA PARA PLACAS
- DE INDICAÇÃO, REGULAMENTAÇÃO COMPOSTA E ADVERTÊNCIA COMPOSTA
- DEFENSA METÁLICA PROPOSTA

ABREVIATURA
COL = A COLOCAR
RET = A RETIRAR
EX = EXISTENTE (SERÁ MANTIDA)
PM = PONTALETE DE MADEIRA

Código	Comp.	Dimensões	Área	Quantidade de Placas			Tipo Sup.	Comp. (un.)	Quantidade de Suportes		
				a colocar	a retirar	a remarcar			a colocar	a retirar	a remarcar
QTD	QTD	QTD	QTD	QTD	QTD	QTD	QTD	QTD	QTD	QTD	QTD
R-1		0,50	0,20	10	2,00		PE	3,00	10	30,00	
R-34		0,50	0,20	10	2,00		PE	3,30	7	23,10	
R-18		0,80	0,50	7	3,50		PE	3,70	8	29,60	
A-30B		0,80	0,80	0,64	8	6,12	PE	4,30	14	60,20	
A-32B		1,25	1,80	2,25	7	15,75	PE	4,30	15	64,50	
A-18		1,25	1,80	2,25	8	18,00	PE	3,50	3	10,50	
STR-8		0,80	1,00	0,80	3	1,80	PE	3,40	1	3,40	
MP-1		0,30	0,90	0,27	1	0,27	PE	3,40	1	3,40	
MP-2		0,30	0,90	0,27	1	0,27	PE	3,40	1	3,40	
TOTAL				55	48,71				70	259,60	

- NOTAS:**
- 1 - MEDIDAS EM METRO, EXCETO ONDE INDICADO
 - 2 - VER NOTAS TÉCNICAS DE SINALIZAÇÃO HORIZONTAL NO DE-SP0000332-091 101-000-L09/008
 - 3 - VER NOTAS TÉCNICAS DE SINALIZAÇÃO VERTICAL NO DE-SP0000332-091 101-000-L09/009 A 010
 - 4 - VER NOTAS TÉCNICAS DE DISPOSITIVO DE SEGURANÇA NO DE-SP0000332-091 101-000-L09/011 A 012

ORÇ. QUANT. (m²)

M.	0,00
ER.	272,00
R.	627,50
M.	84,70
ER.	385,75

ARTICULAÇÃO DAS FOLHAS

005 004 003

ESTA FOLHA É PROPRIEDADE DO DER DEPARTAMENTO DE ESTRADAS DE RODAGEM DO ESTADO DE SÃO PAULO E SEU CONTEÚDO NÃO PODE SER COPIADO OU REVELADO A TERCEIROS ALIBERAÇÃO OU APROVAÇÃO DESTA DOCUMENTO NÃO EXIME A DETALHISTA DE SUA RESPONSABILIDADE SOBRE O MESMO

DER Departamento de Estradas de Rodagem do Estado de São Paulo

RODOVIA SP 332 - ROD. VISCONDE DE PORTO SEGURO

TRECHO CAMPINAS - VALINHOS - VINHEDO

OBJETO PROJETO EXECUTIVO DE SINALIZ. VERTICAL E HORIZONTAL ALIEM. DISP. COMPLEMENTARES

ESTACA 293 + 3,50 M À ESTACA 366 + 17,5 m

ESCALA 1:1000

CÓDIGO DE-SP0000332-091.101-000-L09/004

REVISÃO A2