



# PREFEITURA DE VALINHOS

Ofício nº 623/2020-DTL/GP/P

Valinhos, em 16 de junho de 2020

Ref.: **Requerimento nº 811/20-CMV**  
**Vereador Gilberto Aparecido Borges**  
**Processo administrativo nº 9.176/2020-PMV**

Excelentíssima Senhora Presidente:

Atendendo à solicitação contida no requerimento supra epigrafado, de autoria do Vereador **Gilberto Aparecido Borges**, consultada a área competente da Municipalidade, encaminho a Vossa Excelência, os esclarecimentos aos quesitos formulados, como seguem:

- 1) Existe um cronograma para o recapeamento das vias do município? Se sim enviar o projeto.
- 2) Quais bairros foram contemplados com o recapeamento asfáltico até o presente momento? Enviar as ruas especifica.
- 3) Houve licitação para a compra da malha asfáltica? Se sim informa o número do processo licitatório.
- 4) A compra da malha asfáltica foi efetuada com verba do município ou verba destinada do governo federal / estadual? Especificar.
- 5) Qual a previsão para o termino do programa de recapeamento do município?

**Resposta:** Encaminho, na forma do anexo, as informações disponibilizadas pela Secretaria de Obras e Serviços Públicos, capazes de esclarecer os questionamentos apresentados pelo nobre Edil requerente.

Ao ensejo, reitero a Vossa Excelência os protestos de minha elevada consideração e já patenteado respeito.

  
**ORESTES PREVITALE JÚNIOR**  
Prefeito Municipal

**Anexo:15 folhas**

A

Sua Excelência, a senhora

**DALVA DIAS DA SILVA BERTO**

Presidente da Egrégia Câmara Municipal de Valinhos

(VKC/vkc)



**PREFEITURA DO MUNICÍPIO DE VALINHOS**  
**Estado de São Paulo**

Em resposta ao requerimento nº 811/2020.

Valinhos, 15 de junho de 2020.

1 – Existe um cronograma para o recapeamento das vias do município? Se sim enviar o projeto.

Resposta: Sim, seguem projetos em anexo;

2- Quais bairros foram contemplados com o recapeamento asfáltico até o presente momento? Enviar as ruas especifica.

Resposta:

Rua Paiquerê – Bairro Paiquerê;

Av. João Antunes dos Santos e Rua José Guirardello – Bairro Jardim Pinheiros;

Rua Francisco Glicério, Rua Vital Brasil e trecho da Av. 11 de Agosto – Bairro Castelo;

3 – Houve licitação para a compra da malha asfáltica? Se sim informar o número do processo licitatório.

Termo de Contrato nº 023/2020 – Processo de Compras nº 408/2019 – Tomada de Preço nº 009/2019;

Termo de Contrato nº 024/2020 – Processo de Compras nº 248/2019 – Tomada de Preço nº 004A/2019;

4 – A compra da malha asfáltica foi efetuada com verba do município ou verba destinada do governo federal / estadual? Especificar.



**PREFEITURA DO MUNICÍPIO DE VALINHOS**  
**Estado de São Paulo**

Resposta: As obras serão executadas através de convenio com o Governo Federal através da Caixa Econômica Federal;

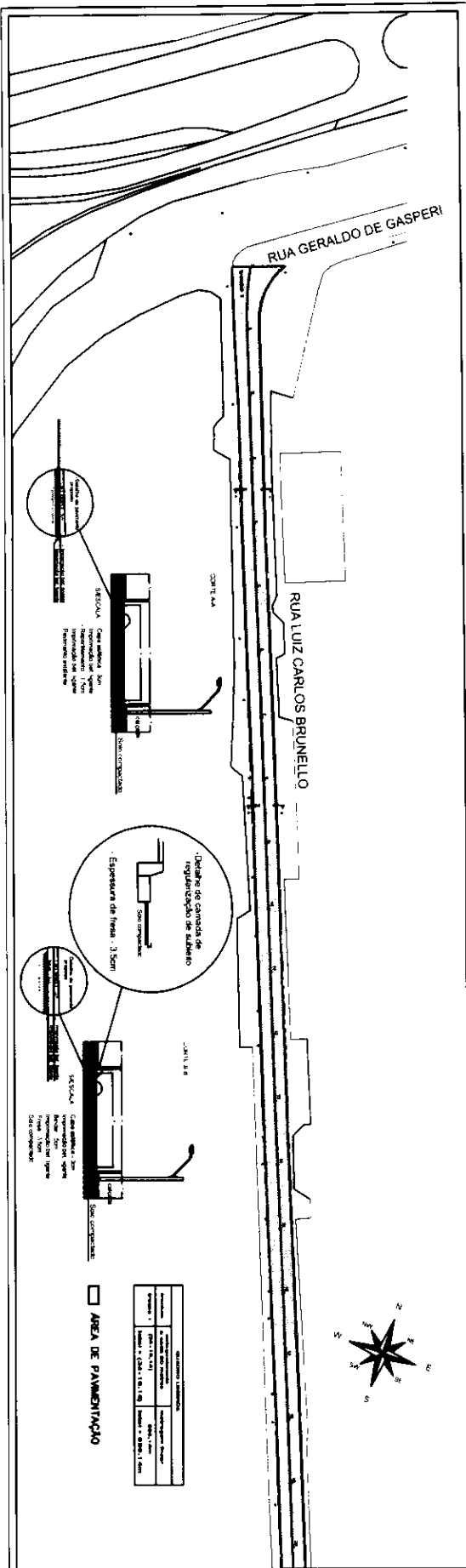
- OGU nº 1008.568-85/2013;
- OGU nº 1014.190-30/2013;
- OGU nº 1027.790-10/2015.

5 – Qual a previsão para o termino do programa de recapeamento do município?

Resposta: A previsão do termino das obras supracitadas é de onze meses, a partir da ordem de serviço expedida pela Secretaria de Obras e Serviços Públicos.



**Engº Gerson Luís Segato**  
**Secretário da S.O.S.P.**



MATERIALS	
Concrete	Concrete
Asphalt	Asphalt
Gravel	Gravel
Sand	Sand
Reinforcement	Reinforcement

**PROJETO DE PAVIMENTAÇÃO**

SECRETARIA MUNICIPAL DE URBANISMO

DEPARTAMENTO DE OBRAS E SERVIÇOS URBANOS

Forma 1/2

**ÁREA DE PAVIMENTAÇÃO**

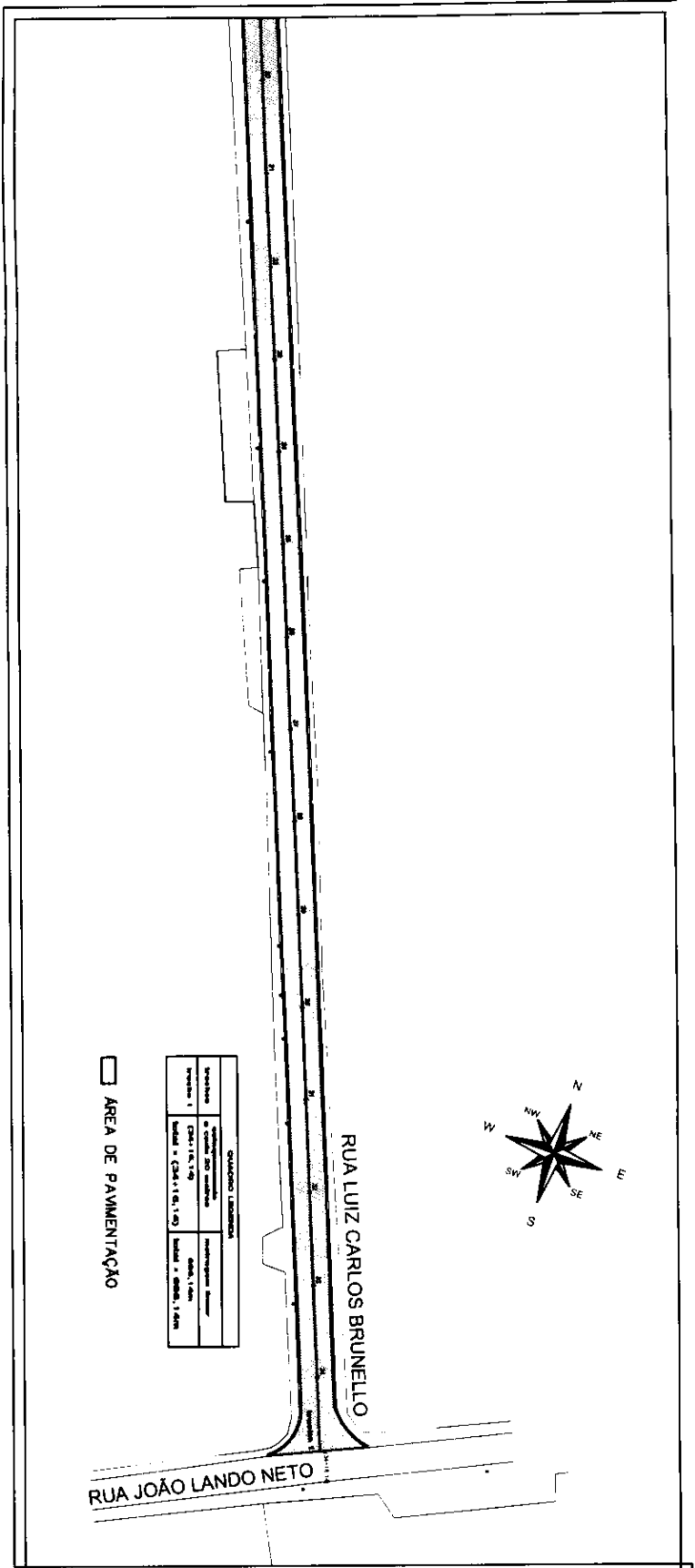
Área total: 1.234,56 m²

Área pavimentada: 876,54 m²

**LEGENDA**

Área de Pavimentação: Hachurado

Área não pavimentada: Branco



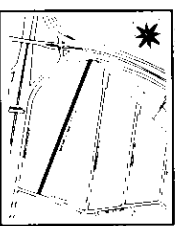
QUALIDADE LÍQUIDA	
Indicador	Indicador
CPM-1 (6,1.00)	CPM-1 (6,1.00)
CPM-2 (6,1.00)	CPM-2 (6,1.00)

□ AREA DE PAVIMENTAÇÃO

**PROJETO DE PAVIMENTAÇÃO**  
Folha 2/2

**PROJETADEIRA MUNICIPAL DE VIAÇÃOS**  
Projeto de Pavimentação de Rua

ACORDO PARCIPAL DE PAVIMENTAÇÃO DE RUA  
RUA LUIZ CARLOS BRUNELLO  
CADERNO DE PROJETO Nº 001/2019  
FOLHA Nº 02 DE 02

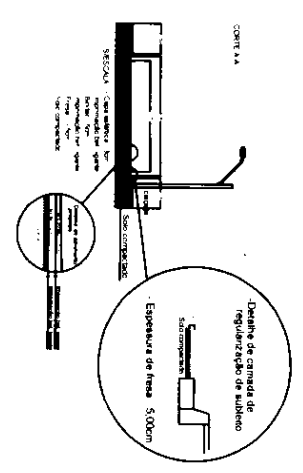
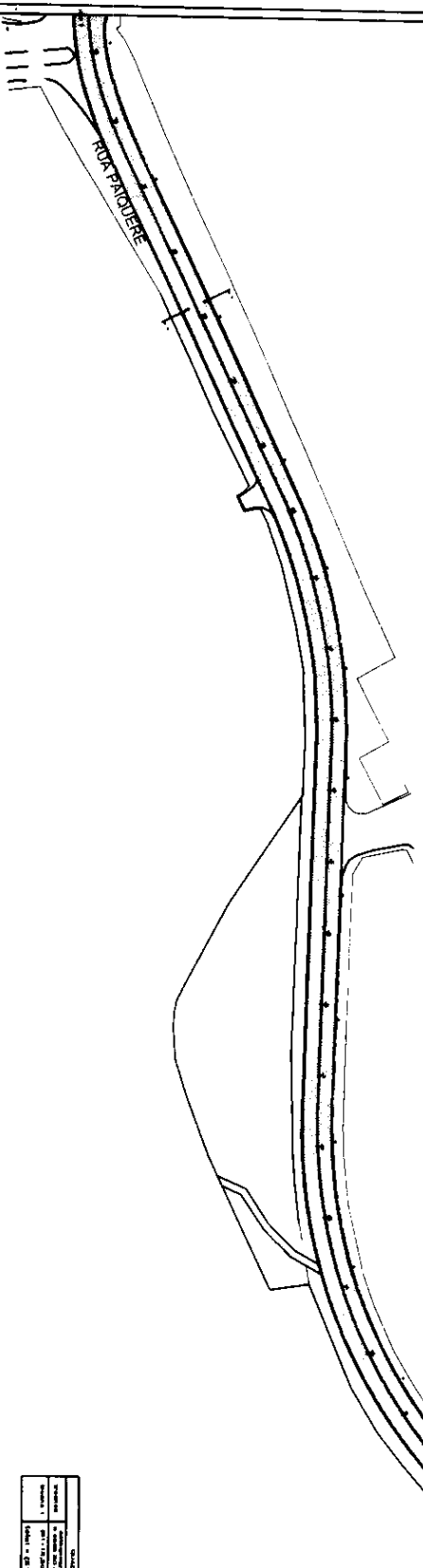


Mapa de localização do terreno no loteamento

Projeto de Pavimentação de Rua  
RUA LUIZ CARLOS BRUNELLO  
CADERNO DE PROJETO Nº 001/2019  
FOLHA Nº 02 DE 02

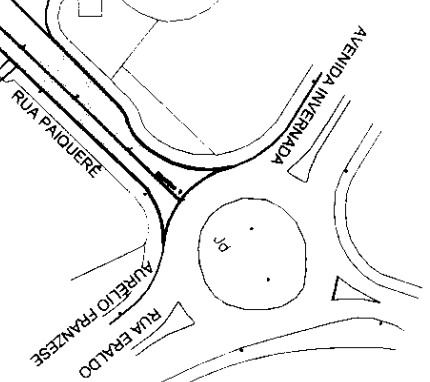
Área de Pavimentação de Rua



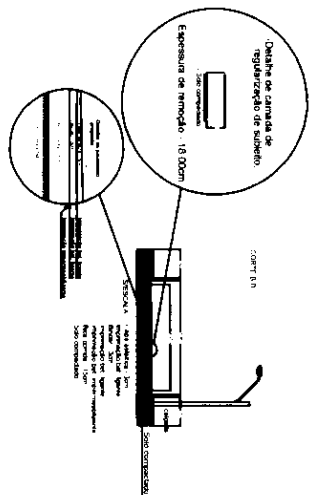
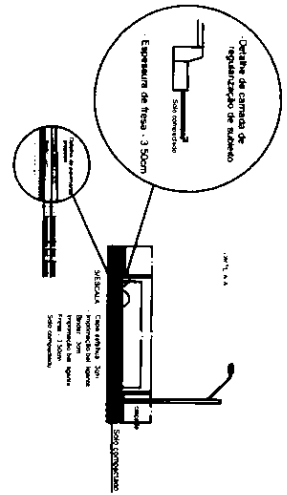
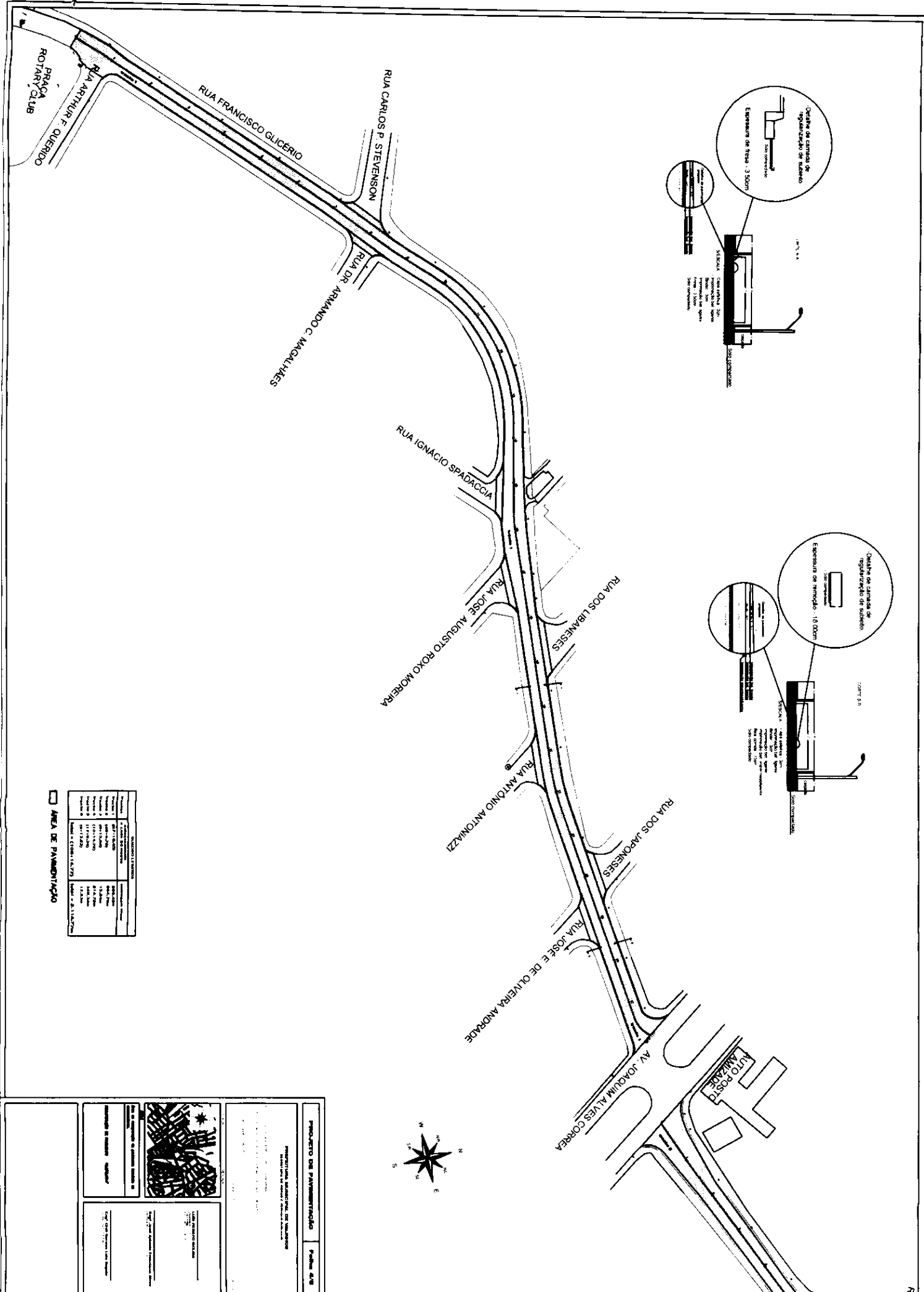


ÁREA DE PAVIMENTAÇÃO

Quantidade	Descrição	Valor Unitário	Valor Total
1	Área de Pavimentação	1.000,00	1.000,00
1	Área de Pavimentação	1.000,00	1.000,00



<b>PROJETO DE PAVIMENTAÇÃO</b> Folha 1/2	
INSTITUTO NACIONAL DE RECURSOS HUMANOS Avenida das Nações Unidas, 13.043 - Bloco 1 CEP: 04578-900 - São Paulo, SP	
Projeto de Pavimentação Rua Paqueta - São Paulo, SP	Projeto de Pavimentação Rua Paqueta - São Paulo, SP
Engenheiro Responsável Nome: [ ] Registro Profissional: [ ]	Engenheiro Responsável Nome: [ ] Registro Profissional: [ ]
Data: [ ]/ [ ]/ [ ]	



ÁREA DE PAVIMENTAÇÃO

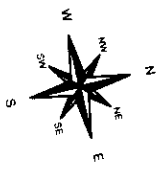
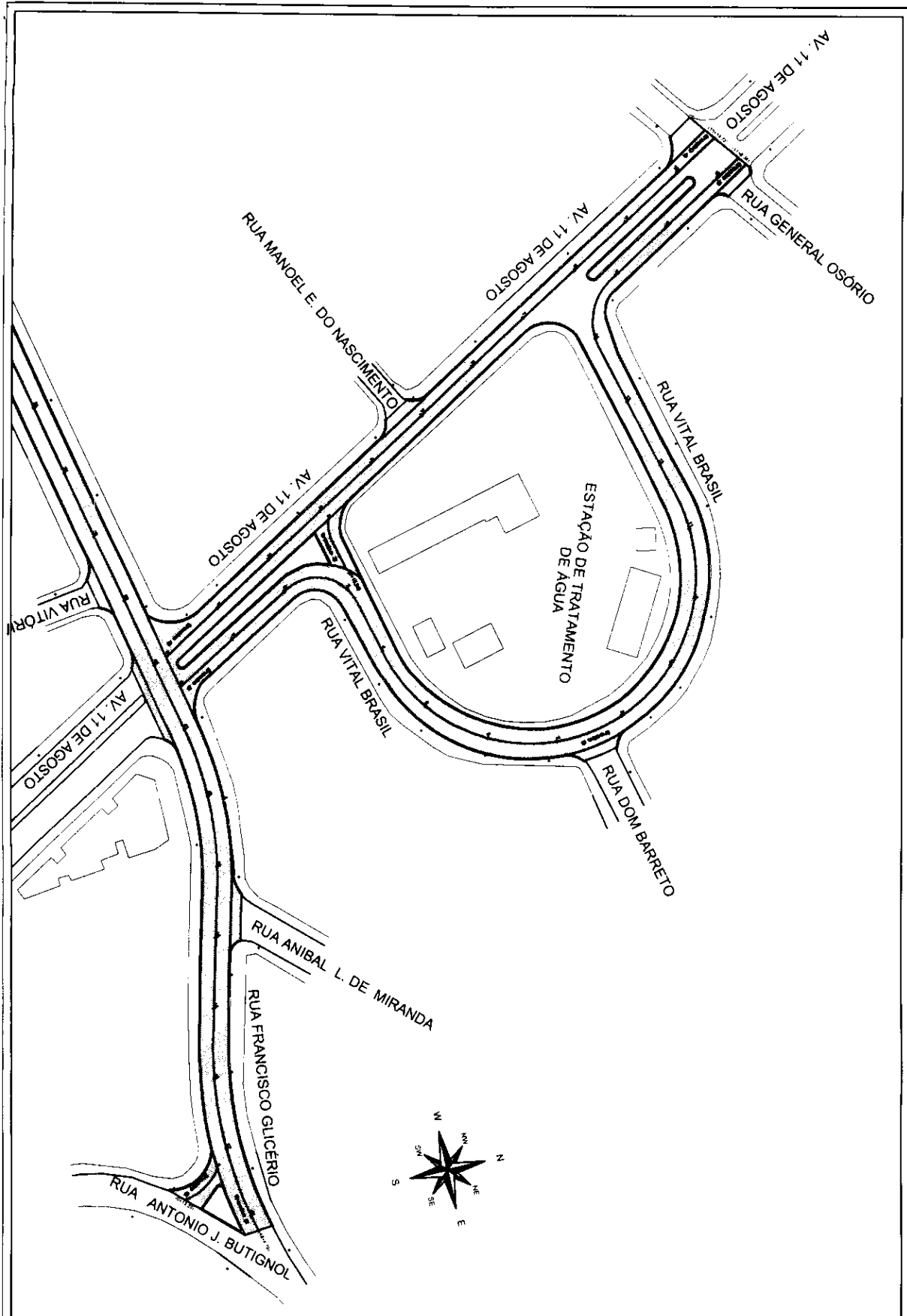
Área (m²)	Material	Quantidade (m³)	Valor (R\$)
1.234,56	Asfalto	123,45	12.345,67
2.345,67	Cimento	234,56	23.456,78
3.456,78	Gravilha	345,67	34.567,89
4.567,89	Areia	456,78	45.678,90
5.678,90	Brita	567,89	56.789,01
6.789,01	Base	678,90	67.890,12
7.890,12	Sub-base	789,01	78.901,23
8.901,23	Camada de base	890,12	89.012,34
9.012,34	Subsolos	901,23	90.123,45
10.123,45	Montante	101,23	10.123,45



<p><b>PROJETO DE PAVIMENTAÇÃO - Folha 001</b></p> <p>PROJETO DE PAVIMENTAÇÃO DE CALÇADÃO</p> <p>PROJETO DE PAVIMENTAÇÃO DE CALÇADÃO</p> <p>PROJETO DE PAVIMENTAÇÃO DE CALÇADÃO</p>	
<p><b>PROJETO DE PAVIMENTAÇÃO</b></p> <p>PROJETO DE PAVIMENTAÇÃO DE CALÇADÃO</p> <p>PROJETO DE PAVIMENTAÇÃO DE CALÇADÃO</p>	<p><b>PROJETO DE PAVIMENTAÇÃO</b></p> <p>PROJETO DE PAVIMENTAÇÃO DE CALÇADÃO</p> <p>PROJETO DE PAVIMENTAÇÃO DE CALÇADÃO</p>
<p><b>PROJETO DE PAVIMENTAÇÃO</b></p> <p>PROJETO DE PAVIMENTAÇÃO DE CALÇADÃO</p> <p>PROJETO DE PAVIMENTAÇÃO DE CALÇADÃO</p>	<p><b>PROJETO DE PAVIMENTAÇÃO</b></p> <p>PROJETO DE PAVIMENTAÇÃO DE CALÇADÃO</p> <p>PROJETO DE PAVIMENTAÇÃO DE CALÇADÃO</p>







ÁREA DE PAVIMENTAÇÃO

Quantidade Pavimentação	
Descrição	Quantidade (m²)
Pavimento 1	1.100,00
Pavimento 2	1.100,00
Pavimento 3	1.100,00
Pavimento 4	1.100,00
Pavimento 5	1.100,00
<b>Total</b>	<b>5.500,00</b>

**PROJETO DE PAVIMENTAÇÃO**

Folha 0/0

**PROJETO DE PAVIMENTAÇÃO DE CALÇADAS**

SISTEMA DE PAVIMENTAÇÃO DE CALÇADAS  
 PROJETO DE PAVIMENTAÇÃO DE CALÇADAS  
 LOCAL: Rua Francisco Glicério, 111 - Centro - São Paulo - SP  
 DATA: 10/08/2011

PROJETO DE PAVIMENTAÇÃO DE CALÇADAS  
 PROJETO DE PAVIMENTAÇÃO DE CALÇADAS  
 PROJETO DE PAVIMENTAÇÃO DE CALÇADAS  
 PROJETO DE PAVIMENTAÇÃO DE CALÇADAS



PROJETO DE PAVIMENTAÇÃO DE CALÇADAS  
 PROJETO DE PAVIMENTAÇÃO DE CALÇADAS  
 PROJETO DE PAVIMENTAÇÃO DE CALÇADAS  
 PROJETO DE PAVIMENTAÇÃO DE CALÇADAS

PROJETO DE PAVIMENTAÇÃO DE CALÇADAS  
 PROJETO DE PAVIMENTAÇÃO DE CALÇADAS  
 PROJETO DE PAVIMENTAÇÃO DE CALÇADAS  
 PROJETO DE PAVIMENTAÇÃO DE CALÇADAS

PROJETO DE PAVIMENTAÇÃO DE CALÇADAS  
 PROJETO DE PAVIMENTAÇÃO DE CALÇADAS  
 PROJETO DE PAVIMENTAÇÃO DE CALÇADAS  
 PROJETO DE PAVIMENTAÇÃO DE CALÇADAS

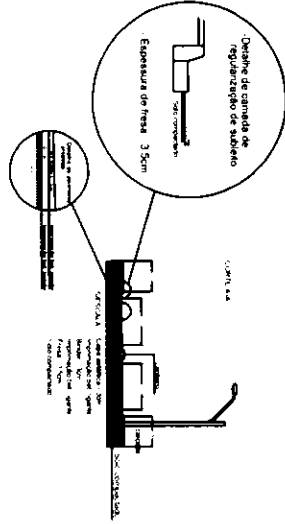
AVENIDA DOUTOR ALTINO GOUVEIA



AV. JOÃO ANTUNES DOS SANTOS

RUA ALEXANDRE HUMBERTO MOLETTA

RUA ALDINO BARTHOLO



□ ÁREA DE PAVIMENTAÇÃO A DECUTIR 15.172,53m²

Item	Descrição	Quantidade	Valor Unitário	Valor Total
1	Asfalto	15.172,53	1.000,00	15.172,53
2	Base	15.172,53	1.000,00	15.172,53
3	Subleito	15.172,53	1.000,00	15.172,53
4	Canal de Drenagem	15.172,53	1.000,00	15.172,53
5	Outros	15.172,53	1.000,00	15.172,53
<b>Total</b>				<b>15.172,53</b>

RUA JOÃO DA SILVA MARTINS

RUA JOSÉ GUIRADELLO

RUA HORÁCIO SALES CUNHA

RUA JOAQUIM DA SILVA MOREIRA

**PROJETO DE PAVIMENTAÇÃO** Folha 01/01

PROJETO DE PAVIMENTAÇÃO DE RUA JOAQUIM DA SILVA MOREIRA

PROJETO DE PAVIMENTAÇÃO DE RUA JOSÉ GUIRADELLO

PROJETO DE PAVIMENTAÇÃO DE RUA JOÃO DA SILVA MARTINS

PROJETO DE PAVIMENTAÇÃO DE RUA ALEXANDRE HUMBERTO MOLETTA

PROJETO DE PAVIMENTAÇÃO DE RUA ALDINO BARTHOLO

PROJETO DE PAVIMENTAÇÃO DE RUA HORÁCIO SALES CUNHA

PROJETO DE PAVIMENTAÇÃO DE RUA JOÃO ANTUNES DOS SANTOS

PROJETO DE PAVIMENTAÇÃO DE AVENIDA DOUTOR ALTINO GOUVEIA

PROJETO DE PAVIMENTAÇÃO DE RUA JOSÉ GUIRADELLO

PROJETO DE PAVIMENTAÇÃO DE RUA JOÃO DA SILVA MARTINS

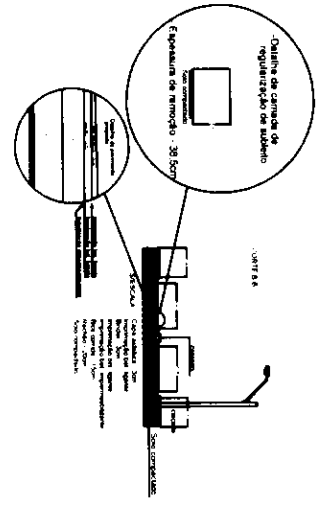
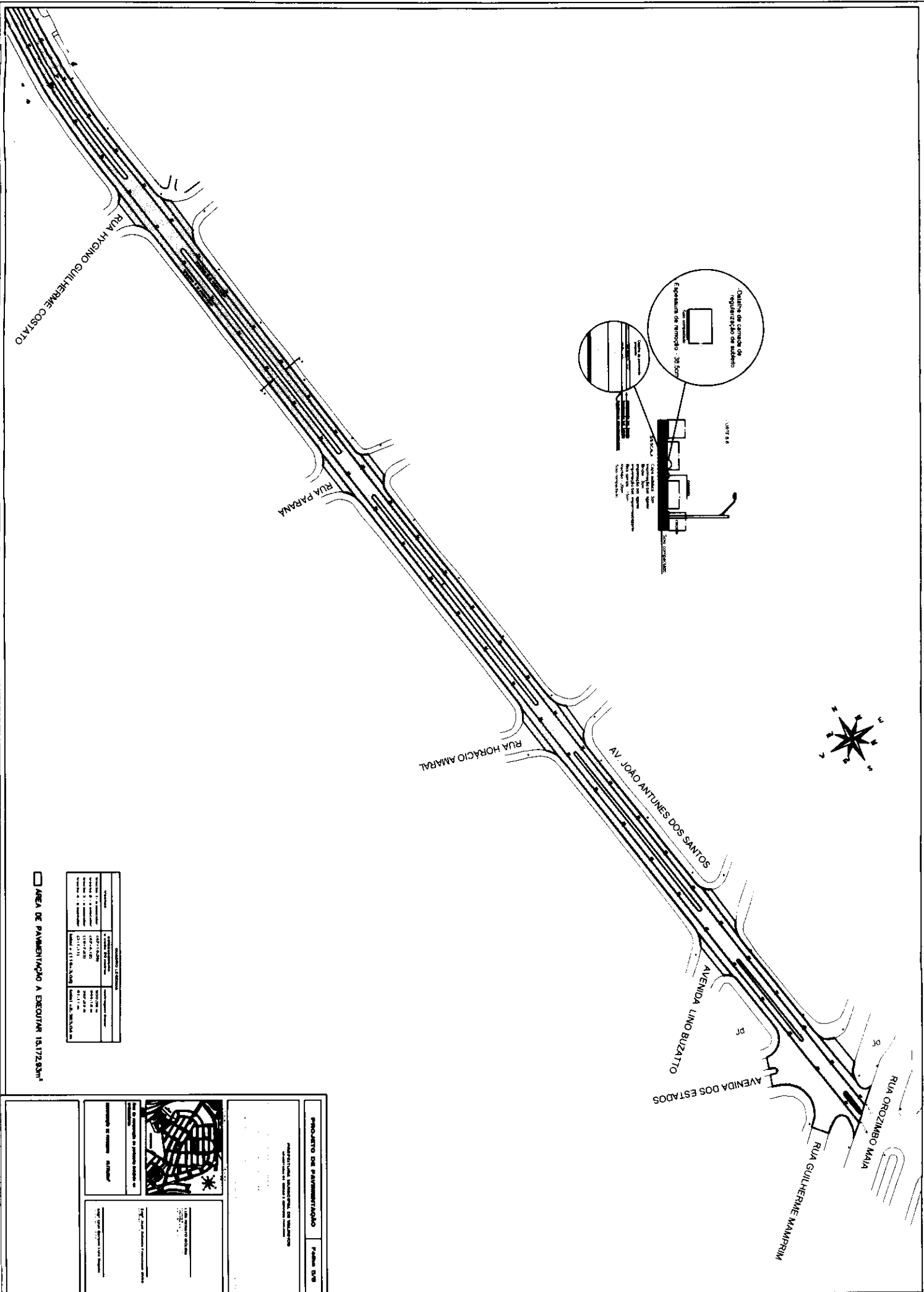
PROJETO DE PAVIMENTAÇÃO DE RUA ALEXANDRE HUMBERTO MOLETTA

PROJETO DE PAVIMENTAÇÃO DE RUA ALDINO BARTHOLO

PROJETO DE PAVIMENTAÇÃO DE RUA HORÁCIO SALES CUNHA

PROJETO DE PAVIMENTAÇÃO DE RUA JOÃO ANTUNES DOS SANTOS

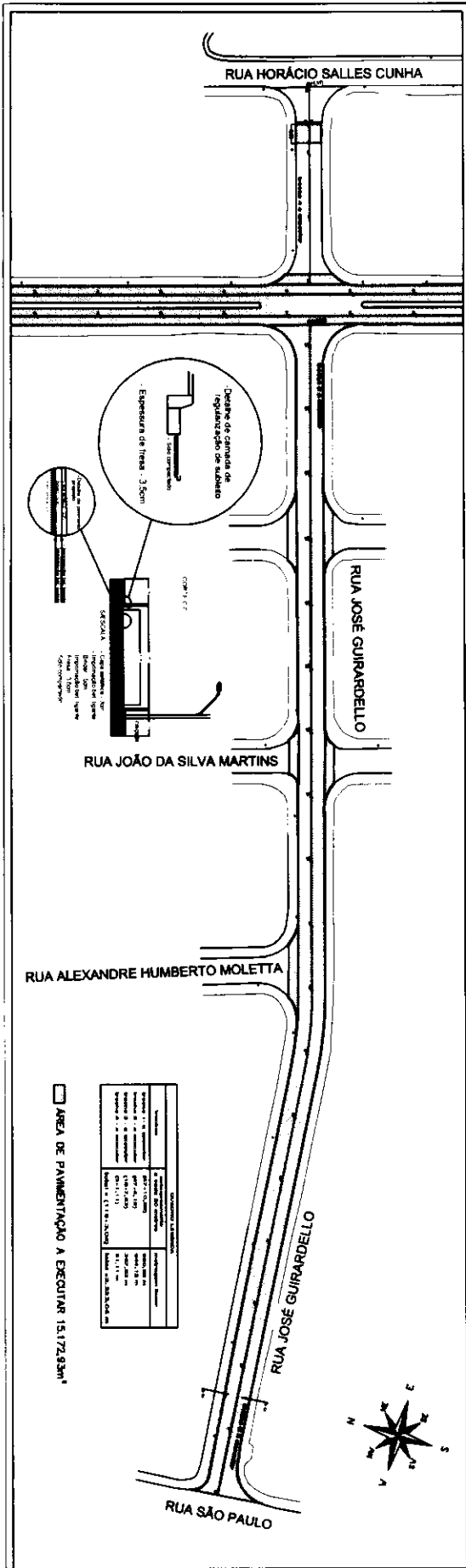
PROJETO DE PAVIMENTAÇÃO DE AVENIDA DOUTOR ALTINO GOUVEIA



AREA DE PAVIMENTAÇÃO A EXECUTAR 15.172,83m²

CANTARAS E BARRAS	
Quantidade de 1,00m	100,00
Quantidade de 2,00m	100,00
Quantidade de 3,00m	100,00
Quantidade de 4,00m	100,00
Quantidade de 5,00m	100,00
Quantidade de 6,00m	100,00
Quantidade de 7,00m	100,00
Quantidade de 8,00m	100,00
Quantidade de 9,00m	100,00
Quantidade de 10,00m	100,00

<p><b>PROJETO DE PAVIMENTAÇÃO</b></p> <p>PROJETO DE PAVIMENTAÇÃO</p> <p>PROJETO DE PAVIMENTAÇÃO</p>		<p>Folha 01/01</p>
		<p>PROJETO DE PAVIMENTAÇÃO</p> <p>PROJETO DE PAVIMENTAÇÃO</p> <p>PROJETO DE PAVIMENTAÇÃO</p>
<p>PROJETO DE PAVIMENTAÇÃO</p> <p>PROJETO DE PAVIMENTAÇÃO</p> <p>PROJETO DE PAVIMENTAÇÃO</p>		<p>PROJETO DE PAVIMENTAÇÃO</p> <p>PROJETO DE PAVIMENTAÇÃO</p> <p>PROJETO DE PAVIMENTAÇÃO</p>



ÁREA DE PAVIMENTAÇÃO A EXECUTAR 15.172,33m<sup>2</sup>

CÁLCULO DE ÁREAS	
Comprimento da Rua	15.172,33m
Largura da Rua	10,00m
Área Total	151.723,33m <sup>2</sup>
Área a ser Pavimentada	15.172,33m <sup>2</sup>
Porcentagem a ser Pavimentada	10,00%

**PROJETO DE PAVIMENTAÇÃO**

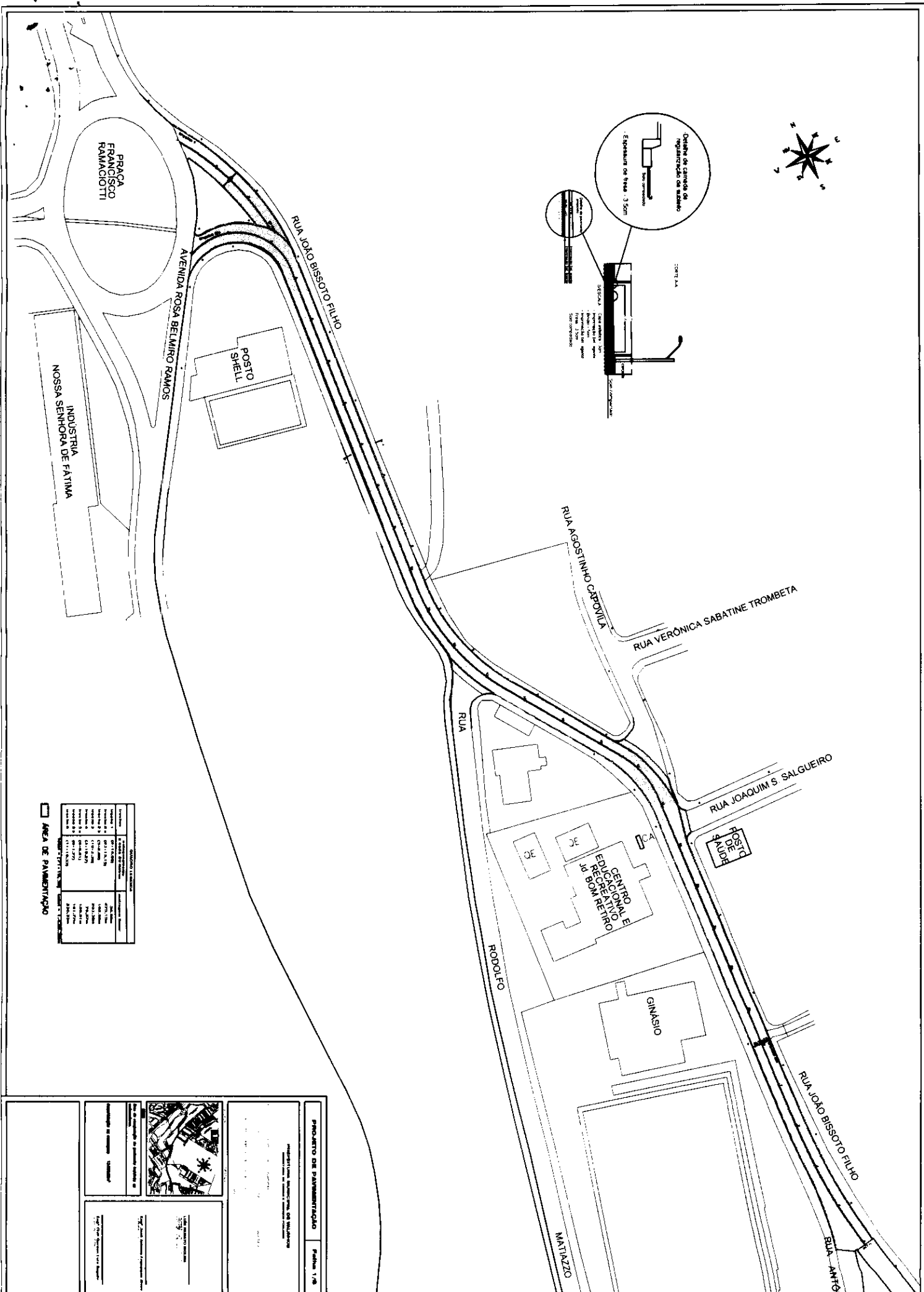
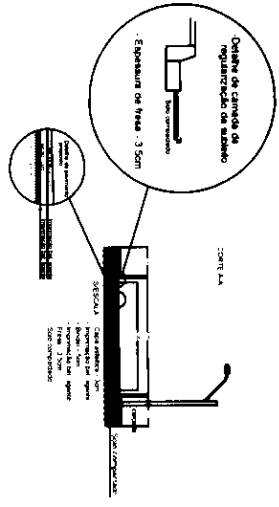
SECRETARIA MUNICIPAL DE URBANISMO

FORMA 8/8

Este projeto foi elaborado em conformidade com o Plano Diretor Municipal de 2000 e o Plano Diretor de 2012.

Este projeto foi elaborado em conformidade com o Plano Diretor Municipal de 2000 e o Plano Diretor de 2012.

Este projeto foi elaborado em conformidade com o Plano Diretor Municipal de 2000 e o Plano Diretor de 2012.



**LEGENDA**

CATEGORIA DE PAVIMENTACAO	
[Symbol]	Asfalto
[Symbol]	Concreto
[Symbol]	Gravilha
[Symbol]	Outros

**AREA DE PAVIMENTACAO**

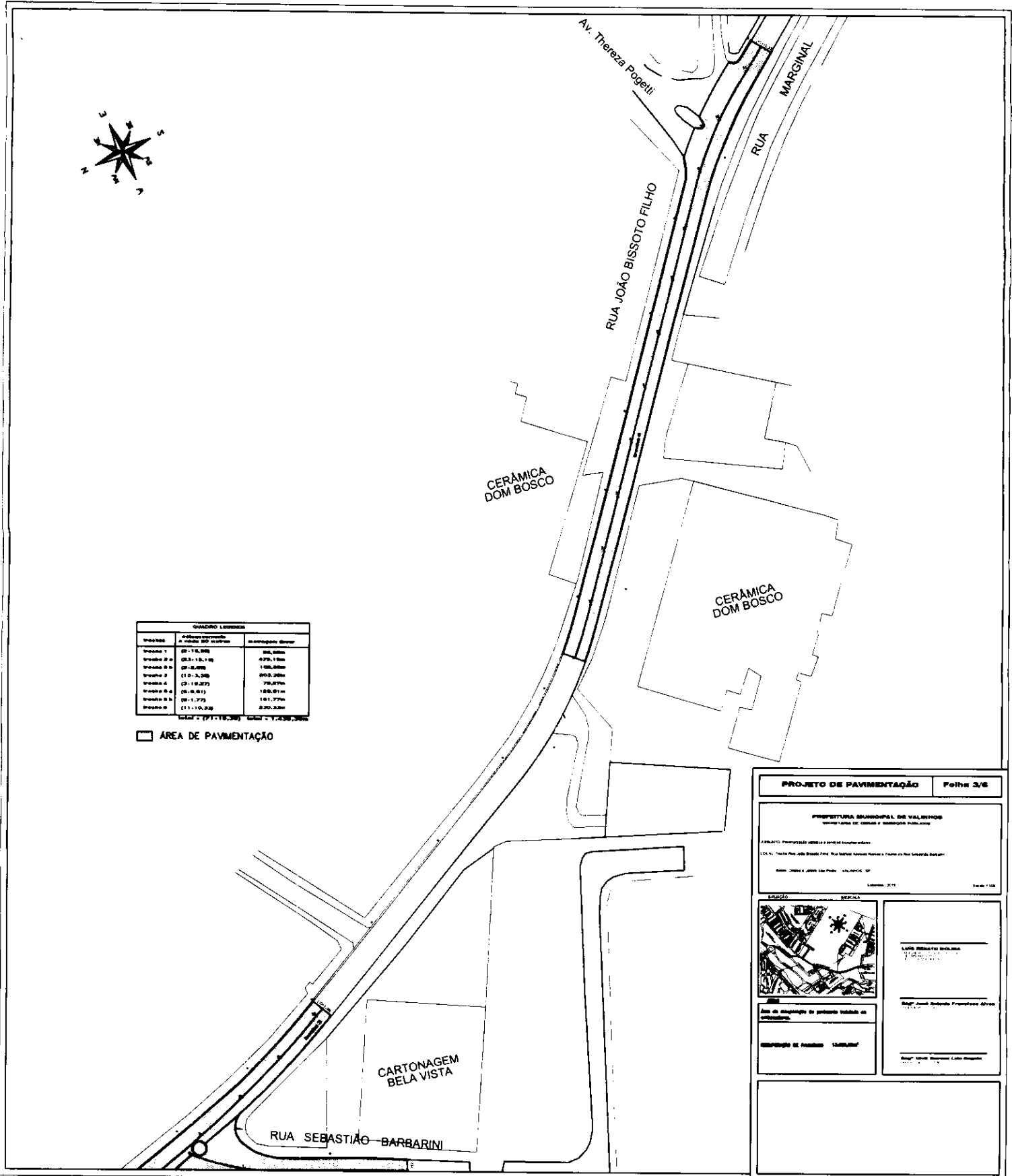
<p><b>PROJETO DE PAVIMENTACAO</b> Folha 1/08</p>	
<p>PROJETO DE PAVIMENTACAO</p>	
<p>PROJETO DE PAVIMENTACAO</p>	
<p>PROJETO DE PAVIMENTACAO</p>	





QUADRO LAYOUT		
Tramo	Adoquamento a cada 50 metros	Montagem de obra
Tramo 1	(0-1-16,308)	345,00m
Tramo 2 a	(0-3-16,140)	470,15m
Tramo 2 b	(0-4-0,000)	100,00m
Tramo 2	(1-0-3,240)	803,24m
Tramo 4	(2-1-19,272)	720,07m
Tramo 5 a	(0-0-0,011)	100,01m
Tramo 5 b	(0-1-1,775)	101,77m
Tramo 6	(11-10,320)	220,32m
TOTAL = (11-18,308)		TOTAL = 1.820,96m

□ ÁREA DE PAVIMENTAÇÃO



<b>PROJETO DE PAVIMENTAÇÃO</b>		Folha 3/6
<b>PREFEITURA MUNICIPAL DE VALINHOS</b> SECRETARIA DE OBRAS E MANUTENÇÃO PÚBLICA		
OBJETO: Pavimentação asfáltica e sinalização viária. LOCAL: Rua João Bissoto Filho, Rua Marginal, Rua Theresia Pogetti e Rua Sebastião Barbarini. Área: 100m x 200m.		
DATA: 2014		ESCALA: 1:500
	LUIZ ROBERTO SOARES Engenheiro Civil	
Assinatura do responsável técnico: _____ Engenheiro Civil		
Assinatura do executor: _____ Engenheiro Civil		