



**PREFEITURA DE
VALINHOS**

Ofício nº 1.616/2018-DTL/SAJI/P

Valinhos, em 11 de setembro de 2018

**Ref.: Requerimento nº 1.617/18-CMV
Vereador Mauro de Sousa Penido
Processo administrativo nº 15.594/2018-PMV**

Excelentíssimo Senhor Presidente:

Atendendo à solicitação contida no requerimento supra epigrafado, de autoria do Vereador **Mauro de Sousa Penido**, consultada a área competente da Municipalidade, encaminha a Vossa Excelência, os esclarecimentos aos quesitos formulados, como seguem:

1. Com referência a **Área Pública ou Sistema de Lazer localizado entre as Ruas Ferdinando Borin X Guerino Poli X Alberto Franceschini – Jardim Alto da Boa Vista, conforme mapa anexo**, está passível de denominação?
2. Caso afirmativo, encaminhar descrição e croqui da referida localização.

Resposta: Segue, na forma do anexo, cadastro do local objeto do questionamento, passível de denominação, como informado pela área técnica da Secretaria de Planejamento e Meio Ambiente.

Ao ensejo, reitero a Vossa Excelência os protestos de minha elevada consideração e já patenteado respeito.


ORESTES PREVITALE JÚNIOR
Prefeito Municipal

Anexo: 02 folhas

À
Sua Excelência, o senhor
ISRAEL SCUPENARO
Presidente da Egrégia Câmara Municipal de Valinhos

(GJ/gj)



PREFEITURA DO MUNICIPIO DE VALINHOS
Estado de São Paulo
Secretaria de Planejamento e Meio Ambiente


Fls. nº	Rubrica
Proc. nº / ano	



Ao DGP

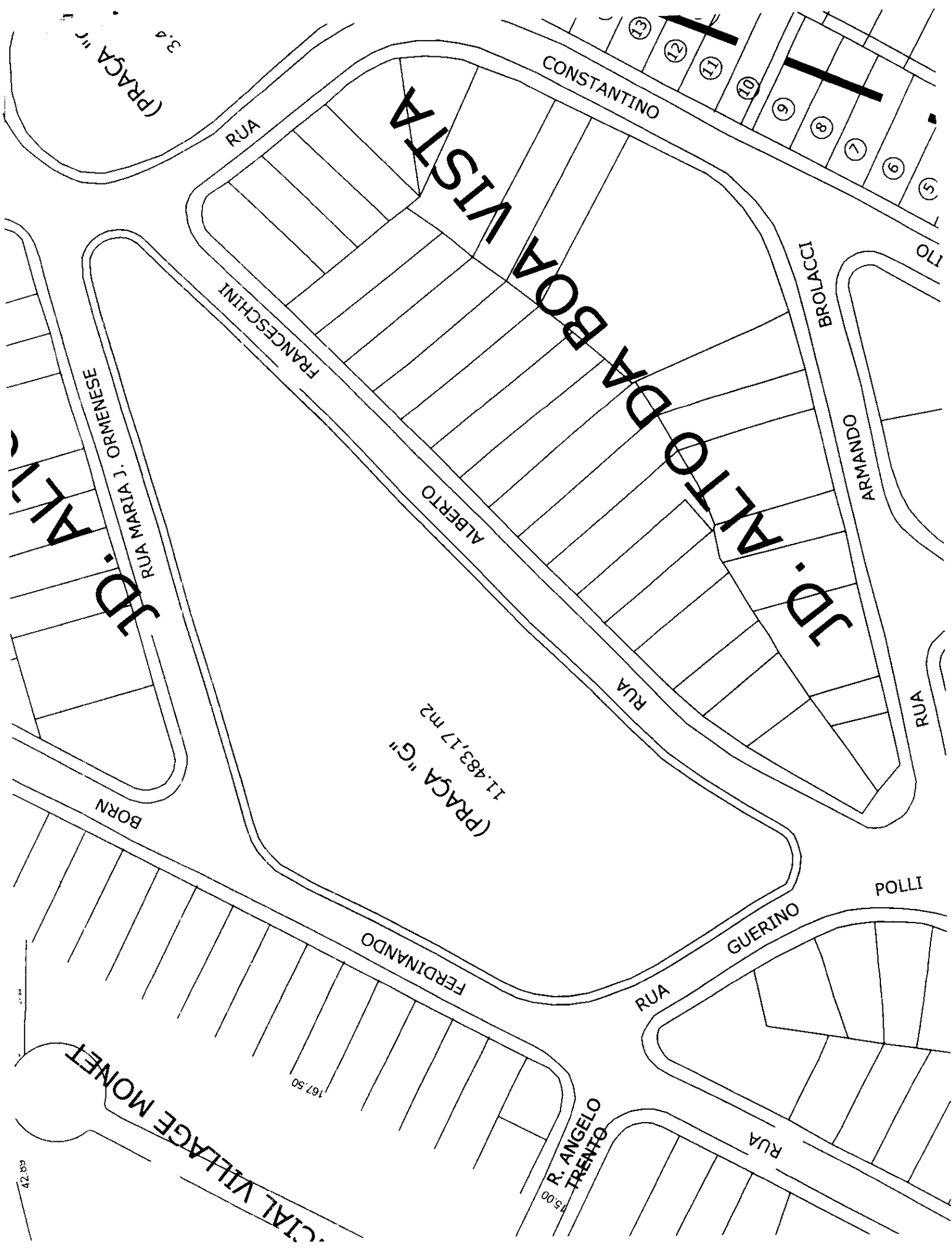
Consta e nossos registros:

Praça "G" situada à Rua Guerino Polli, s/n esquina com a Rua Alberto Franceschini, Rua Maria J. Ormenese e Ferdinando Borin, Loteamento Jardim Alto da Boa Vista, Bairro Santa Cruz, com 11.483,17m² tendo como compromissário a Municipalidade de Valinhos, Inscrição Municipal nº2396600.

SC. em 12 de setembro de 2018.


Teresinha S. Lopes
Agente Administrativo II

Nº PROTOCOLO 02167/2018	CÂMARA MUNICIPAL DE VALINHOS	
	Data/Hora Protocolo: 19/09/2018 14:04	
	Resposta n.º 1 ao Requerimento n.º 1617/2018	
	Autoria: ORESTES PREVITALE	
	Assunto: Resposta ao Requerimento n.º 1617/2018. Informações sobre Área Pública ou Sistema de Lazer passível de denominação no Jardim Alto da Boa Vista.	



ALTO DA BOA VISTA

(PRAGA "G")
11.483,17 m²

RUA FRANCESCCHINI

RUA ALBERTO

RUA

RUA BRUCCCI

RUA ARMANDO

RUA

RUA POLLI

RUA GUERINO

RUA

RUA FERDINANDO

RUA ANGELLO TRENTO


RUA MONNET

RUA MARIA J. O. ORMESENESE

RUA BORN

RUA CONSTANTINO

(PRAGA "F") 3,9



42,37

167,50

15,00