



PREFEITURA DE
VALINHOS

Ofício nº 1.041/2018-DTL/SAJI/P

Valinhos, em 04 de junho de 2018.

Ref.: **Requerimento nº 865/18-CMV**
Vereador Mauro Penido
Processo administrativo nº 8.342/2018-PMV

Excelentíssimo Senhor Presidente:

Atendendo à solicitação contida no requerimento supra epigrafado, de autoria do Vereador **Mauro Penido**, consultada a área competente da Municipalidade, encaminho a Vossa Excelência, os esclarecimentos aos quesitos formulados, como seguem:

1. Está passível de denominação dispositivo viário localizado na Rodovia Flávio de Carvalho – em trecho defronte ao Centro Educacional Sesi (Rua das Azaléias X Rua das Gardêneas) até a rotatória que dá início a Rodovia dos Agricultores, dispositivo este remodelado recentemente?
2. Se positivo, anexar croqui e localização da mesma.

Resposta: Segue, na forma do anexo, cadastro do local objeto do questionamento, passível de denominação, como informado pela área técnica da Secretaria de Planejamento e Meio Ambiente.

Ao ensejo, reitero a Vossa Excelência os protestos de minha elevada consideração e já patenteado respeito.

ORESTES PREVITALE JÚNIOR
Prefeito Municipal

CÂMARA MUNICIPAL DE VALINHOS

Anexo: 01 folha e 01 croqui

À

Sua Excelência, o senhor

ISRAEL SCUPENARO

Presidente da Egrégia Câmara Mun

Nº PROTOCOLO
01416/2018

Data/Hora Protocolo: 05/06/2018 15:28

Resposta n.º 1 ao Requerimento n.º 865/2018

Autoria: ORESTES PREVITALE

Assunto: Resposta ao Requerimento n.º 865/2018 Informações sobre dispositivo viário passível de denominação localizado na Rodovia Flávio de Carvalho, em trecho defronte ao Centro Educacional Sesi até a rotatória de Rodovia dos Agricultores.



PREFEITURA DE
VALINHOS

DENOMINAÇÃO DE RUA

Trecho 2, do loteamento Parque Cecap, Bairro Cecap, com início na Rodovia Flávio de Carvalho e término na Rua das Gardêneas.

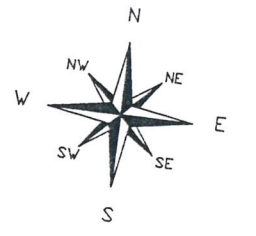
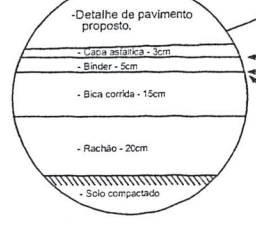
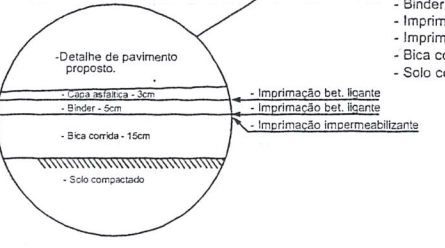
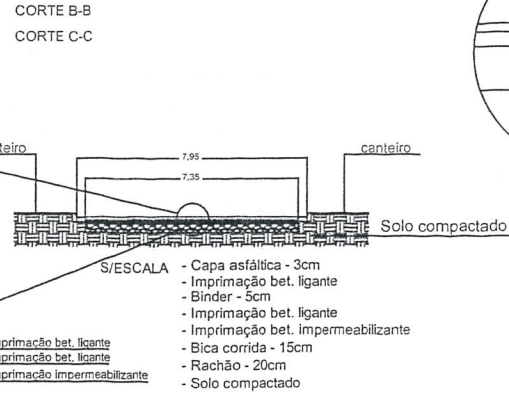
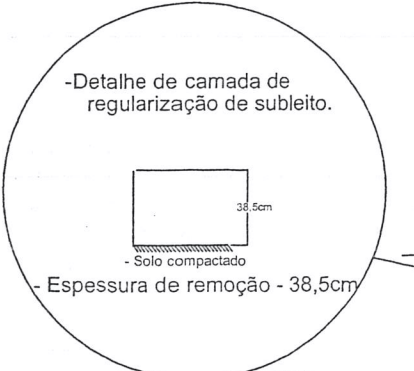
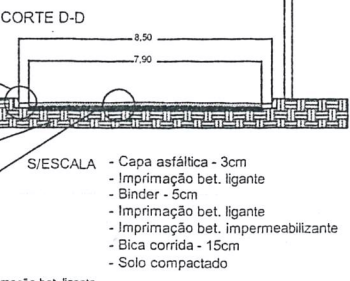
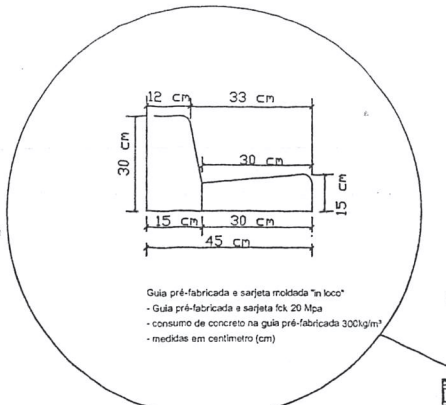
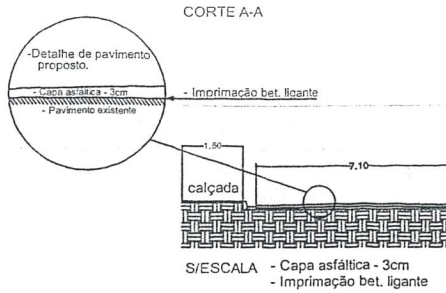
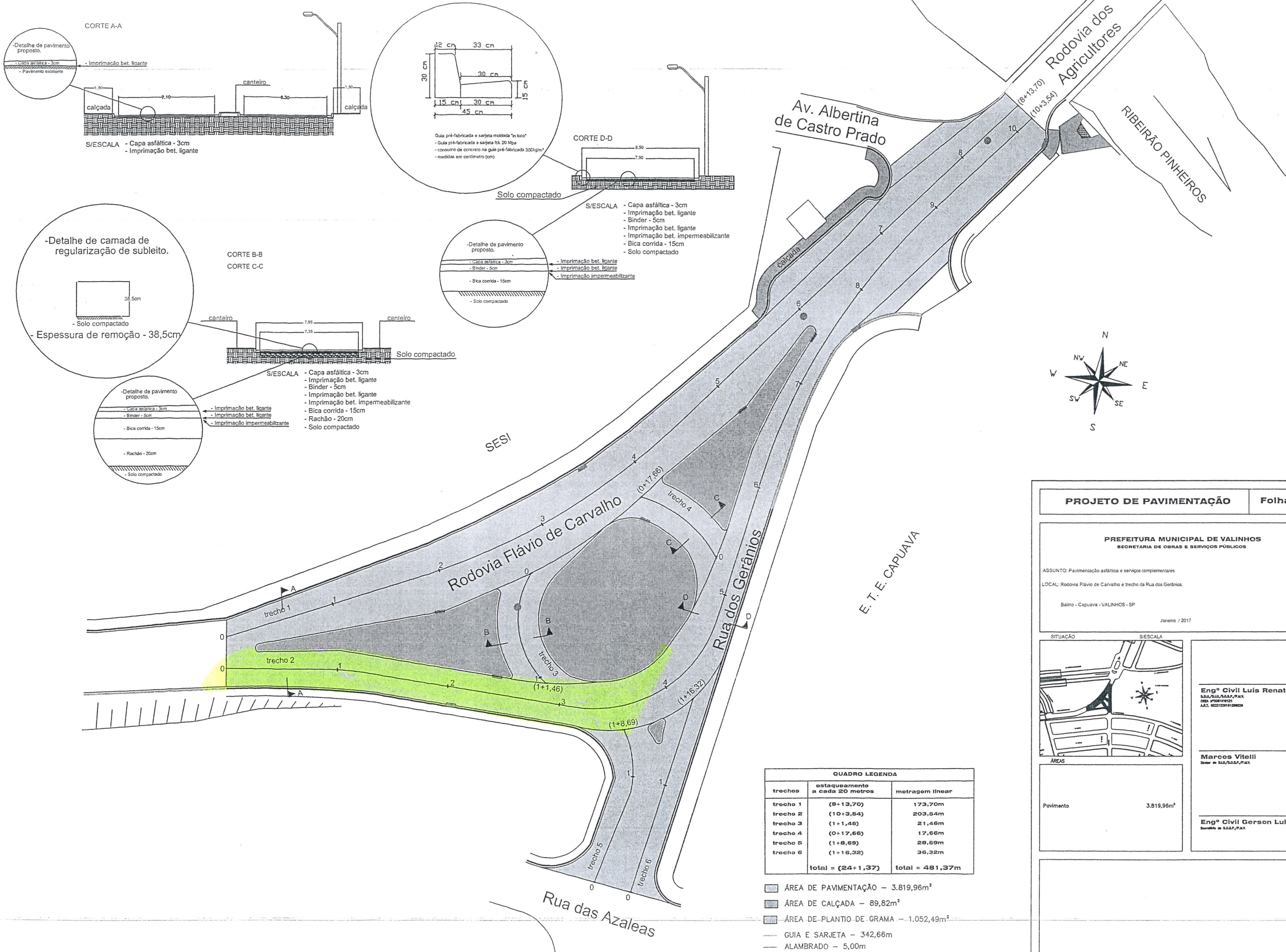
S.C., em 04 de junho de 2.018.



ROBERTA TRIVELATO VITORINO
Seção de Cadastro/SPMA

A pedido do Vereador Mauro de Sousa Penido

C.I.nº 961/18-DTL/SAII



PROJETO DE PAVIMENTAÇÃO Folha 4/4

PREFEITURA MUNICIPAL DE VALINHOS
SECRETARIA DE OBRAS E SERVIÇOS PÚBLICOS

ASSUNTO: Pavimentação asfáltica e serviços complementares

LOCAL: Rodovia Flávio de Carvalho e trecho da Rua dos Gerânios.

Bairro - Capuava - VALINHOS - SP

Janeiro / 2017 Escala 1:300



Engº Civil Luis Renato Molina
RUA JUIZ PAULISTA, 794/2
CASA Nº201119131
A.E.T. 0221/2016/120620

Marcos Vitelli
Desen. de SIA/SIA/P.A.S.

Engº Civil Gerson Luis Segato
Inscrito nº 5537/P.A.S.

QUADRO LEGENDA

trechos	estaqueamento a cada 20 metros	metragem linear
trecho 1	(8+13,70)	173,70m
trecho 2	(10+3,54)	203,54m
trecho 3	(1+1,46)	21,46m
trecho 4	(0+17,66)	17,66m
trecho 5	(1+8,69)	28,69m
trecho 6	(1+16,32)	36,32m
total = (24+1,37)		total = 481,37m

- ÁREA DE PAVIMENTAÇÃO - 3.819,96m²
- ÁREA DE CALÇADA - 89,82m²
- ÁREA DE PLANTIO DE GRAMA - 1.052,49m²
- GUIA E SARJETA - 342,66m
- ALAMBRADO - 5,00m

ÁREAS

Pavimento	3.819,96m²
-----------	------------