



# PREFEITURA DE VALINHOS

Ofício nº 845/2017-DTL/SAJ/JP

Valinhos, em 07 de junho de 2017.

Ref.: **Requerimento nº 606/2017-CMV**  
**Vereador Rodrigo Vieira Braga Fagnani - Popó**  
**Processo administrativo nº 8.095/2017-PMV**

Excelentíssimo Senhor Presidente:

Atendendo à solicitação contida no requerimento supra epigrafado, de autoria do Vereador **Rodrigo Vieira Braga Fagnani - Popó**, consultadas a área competente da Municipalidade, encaminho a Vossa Excelência, os esclarecimentos aos quesitos formulados, como seguem:

Quantas quadras poliesportivas, areia e de malha foram construídas no período de 2000 até a presente data?

Das construídas quantas passaram por reforma ou deixaram de existir?

Encaminhar relação, ano a ano, contendo as seguintes informações: localização, valor gasto, data da construção, data da entrega da construção, se são cobertas ou não, qual a situação atual da construção e se há pedido de reforma.

**Resposta:** Encaminho, na forma de anexo, as informações disponibilizadas pela área técnica da Secretaria de Obras e Serviços Públicos, ressaltando que não foram localizados alguns elementos dos questionamentos nos registros do referido órgão administrativo.

Atenciosamente, reitero a Vossa Excelência os protestos de minha elevada consideração e já patenteado respeito.

**ORESTES PREVITALE JÚNIOR**

Prefeito Municipal

Anexo: 23 folhas.

À  
Sua Excelência, o senhor  
**ISRAEL SCUPERNARO**  
Presidente da Egrégia Câmara Municipal

<b>Nº PROTOCOLO 01231/2017</b>	<b>CÂMARA MUNICIPAL DE VALINHOS</b>	
	Data/Hora Protocolo: 07/06/2017 16:54	
	Resposta n.º 2 ao Requerimento n.º 606/2017	
	Autoria: ORESTES PREVITALE	
Assunto: Informações sobre quadras esportivas.		



### **RELAÇÃO DAS QUADRAS COBERTAS ( CONCRETO ) :**

- 1) Quadra Colinas dos Pinheiros – Rua Américo Bonetto c/ Rua Norberto Francisco Côco ( 2005);
- 2) Quadra Jardim Jurema – Rua Antonio Parizani c/ Rua Elso Previtale (2011);
- 3) Quadra Jardim São Luiz \_ Rua Mercídio Pazelli ( 2006-);
- 4) Quadra Santa Gertrudes – Rua Antonio Cremasco c/ Rua Etori Bertoli (2011);
- 5) Quadra Praça Amélio Borin – Rua dos Lírios – Cecap (2010)

### **RELAÇÃO DAS QUADRAS DESCOBERTAS ( CONCRETO ) :**

- 1) Quadra Jardim Maracanã – Rua Jácomo Bersan (2008);
- 2) Quadra Parque Portugal – Rua Sintra (2006);
- 3) Quadra Jardim América II – Rua Marino A.F. Polidoro;
- 4) Quadra Jardim São Marcos – Rua 10 c/ Rua 5
- 5) Quadra Jardim São Marcos – Rua 22 c/ Av.2;
- 6) Quadra no CLT – Av. Drº Altino Gouveia;
- 7) Quadra Parque Municipal Monsenhor Bruno Nardini – Rua Dom João VI;
- 8) Quadra Jardim Palmares II – Rua 13 (2016);
- 9) Quadra Parque das Colinas – Rua Vítório Gobatto;
- 10) Quadra Jardim Itapuã – Rua Antonio Breciani;
- 11) Quadra Jardim do Lago – Rua Hugo Bampa;
- 12) Quadra Bom Retiro II – Praça Zumbi dos Palmares – Rua Antonio Nicolau c /Rotary Club ;
- 13) Quadra Jardim Morada dos Sol - Rua Ana Pedral Maria c/ Rua Ailton AP. Vaccari (2006) ;
- 14) Quadra São Bento do Recreio – Rua Itajaí (2009)
- 15) Quadra Praça Aurélio Olivo – Rua Pedro Alves Cabral c/ Dom João VI- Jardim São Jorge ;

**Relação das Quadras/ Campos de Areia :**

- 1) Rua das Azaleas – Próximo Rua dos Jasmins – Cecap;
- 2) Rua das Azaleas – Próximo Rua dos Jasmins – Cecap;
- 3) Rua das Azaleas – Próximo da Rua das Magnólias – Cecap;
- 4) Rua Germano Von Zuben – Próximo Rua Alberto de Melo Figueiredo – Jardim dos Manacás;
- 5) Rua Thereza Poguetti – Jardim das Figueiras;
- 6) Rua Marino Antonio F. Polidoro – Jardim América II;
- 7) Rua Etoze Evangelista – Antiga Rua 11 – Jardim Universo;
- 8) Rua Francisco Glicério – Próximo a Rua Arthur Fernandes Querido – Pq. Res. Colina do Sol;
- 9) Rua Felício Perseghette e Rua Luiz Barbisan – Jardim do Lago;
- 10) Avenida 12 – Jardim São Marcos;
- 11) Rua José Tordin – Bom Retiro;
- 12) Rua Antonio Castro de Prado Neto – Próximo a Rua Elso Previtalo – Alto da Colina;
- 13) Rua Antonio Geraldo Capovilla – Campo do Jupa – Ponte Alta.

**Total levantado : 13 Unidades**



Google Earth



- ① RUA DAS AZALGAS - Próximo Rua DOS JASMINS (CECAP)
- ② " " " (ZUNIDADES) " "



Google Earth

pés 10  
metros 3



(3) RUA DAS AZULEJAS Próximo Rua das magnólias  
(CoCCP)



Google Earth

pés  
metros



(4)

Rua Germano Von Zuben próximo Rua  
Alberto de Melo Figueiredo  
( Jardim dos Meninos )



Google Earth

pés 10  
metros 3



⑤ Rua THERESA Bogueti (JARDIM DAS Figueiras)



Google Earth



⑥ Rua MARINO Antunes F. Polchias (sd. AMERICA II)





Google Earth

pés  
metros



Ⓣ Rua 11 - Jardim Universo  
(Rua ETORE Evangelista)



Google Earth

pés  
metros



(8)

Rua FRANCISCO GILBERTO PEREIRA RUA  
ARTHUR FERNANDES ALVARADO (Pg. RES. COLINA DO  
SOL)



Google Earth



(9) Rua Luiz Barbison e Rua Felício Peresghette e  
(Jd. do Lago)



Google Earth

Google Earth



⑩ AVENIDA 12 = JARDIN SAS MARCOS



Google Earth



(11) RUA JOSÉ FORDIN (BOM RETIRO)




Google Earth

Google Earth

pés 10  
metros 3



(12) RUA ANTONIO CASTRO DE PRADO NETO (próximo a  
RUA ELSON TRENTALE - (Jardim Alto da Colina))



Google Earth

pés 10  
metros 3




(13) Rua Antonio geral do agrailla (campo JUMA)  
BAIRRO Ponte ALTA

**RELAÇÃO DOS CAMPOS DE MALHA :**

- 1) Rua Marino A.F. Polidoro – Jardim América II;
- 2) Rua das Azaleas – Cecap;
- 3) Rua Antonio Cremasco – Santa Gertrudes
- 4) Avenida Invernada ;
- 5) Avenida Thereza Pogetti – Jardim das Figueiras;
- 6) Praça da Bíblia – Vila Boa Esperança ( Não existe mais);
- 7) Rua 12 – Jardim São Marcos
- 8) Praça Aurélio Olivo – Rua Pedro Alves Cabral c/ Dom João VI- Jardim São Jorge ;





Google Earth

Google Earth



MA/MA

1) Rua MARINO A.F. Polidoro - Jardim AMÉRICA II



Google Earth



2) RUA DAS AZULEIAS - CCAP




Google Earth

pés  
metros



(3) Rua Antonio Clemenco - Santa Gertrudes




Google Earth

pés 10  
metros 3



(4) AVENIDA INVERNADA




Google Earth

pés  
metros




⑤ AVENIDA THARRZA POSETTI - ID. FIGUERAS



Google Earth




(6) PRAÇA DA BIBLIA - VILA BOG ESPERANÇA



Google Earth



(7) RUA 12 - JARDIM SÃO MARCOS



Google Earth



(8) PRAÇA AURELIO OLIVO - Rua Pedro Alves Cohens  
C/ Dom JOÃO VI - Jardim SAÍ JOSE.