



PREFEITURA DE VALINHOS

Ofício nº 533/2017-DTL/SAJI/P

Valinhos, em 02 de maio de 2017.

Ref.: **Requerimento nº 477/2017-CMV**

Vereador Jose Henrique Conti

Processo administrativo nº 6.784/2017-PMV

Excelentíssimo Senhor Presidente:

Atendendo à solicitação contida no requerimento supra epigrafado, de autoria do Vereador **Jose Henrique Conti**, que versa sobre a construção de CEMEI no Jardim São Luiz, consultadas as áreas competentes da Municipalidade, encaminho a Vossa Excelência, os esclarecimentos aos quesitos formulados, como seguem:

Quais medidas foram tomadas pela Municipalidade para preservar a nascente existente na localidade acima apontada?

Há projeto apresentado para recuperação da nascente degradada? Se sim, enviar cópia.

Requeiro ainda, o envio de cópias de mapa e de todo processo de implantação do Centro Municipal de Educação Infantil, bem como, licenças e autorizações dos órgãos competentes.


Resposta: Encaminho, na forma do anexo, as informações disponibilizadas pela área técnica da Secretária de Obras Serviços Públicos capazes de esclarecer os questionamentos apresentados pelo nobre Edil.

Ao ensejo, reitero a Vossa Excelência os protestos de minha elevada consideração e já patenteado respeito.

ORESTES PREVITALE JÚNIOR

Prefeito Municipal

CÂMARA MUNICIPAL DE VALINHOS



Anexo: 07 folhas.

À

Sua Excelência, o senhor

ISRAEL SCUPERNARO

Presidente da Egrégia Câmara Municipal

Nº PROTOCOLO
00828/2017

Data/Hora Protocolo: 02/05/2017 15:53

Resposta n.º 1 ao Requerimento n.º 477/2017

Autoria: ORESTES PREVITALE

Assunto: Informações acerca da construção de Centro Municipal de Educação Infantil (Cemei) no Jardim São Luiz,



PREFEITURA DE VALINHOS

Ao

D.O.P.

Eng^o José Eduardo

Em atendimento a CI nº 610A/17 - DTL/SAJ de 18.04.2017 e ao Requerimento nº 4777/2017 de 10.04.2017.

Tenho a informar conforme os anexos:

1. Carta do IGC evidenciando a não existência de nascentes próximas ao local da implantação da obra da creche;
2. Vista da área com um campo de futebol anterior a implantação da obra da creche;
3. Planta de locação da obra da creche;
4. Sondagem de simples reconhecimento do solo com SPT, mostrando que o lençol freático é superficial, ou seja, com 0.55 m foi encontrado água;
5. Croqui do local da sondagem.
6. Foto da drenagem executada para prevenção do afloramento de água, jogando na boca de lobo e encaminhado para o córrego existente.

Diante do exposto, nenhuma medida foi tomada, pois não se trata de uma nascente.

Valinhos, 27 de fevereiro de 2017

Pedro Luiz Stahl
Eng^o Civil- CREA: 5060669832
D.O.P./S.O.S.P.

7462000

7461800



294400

294400

294200

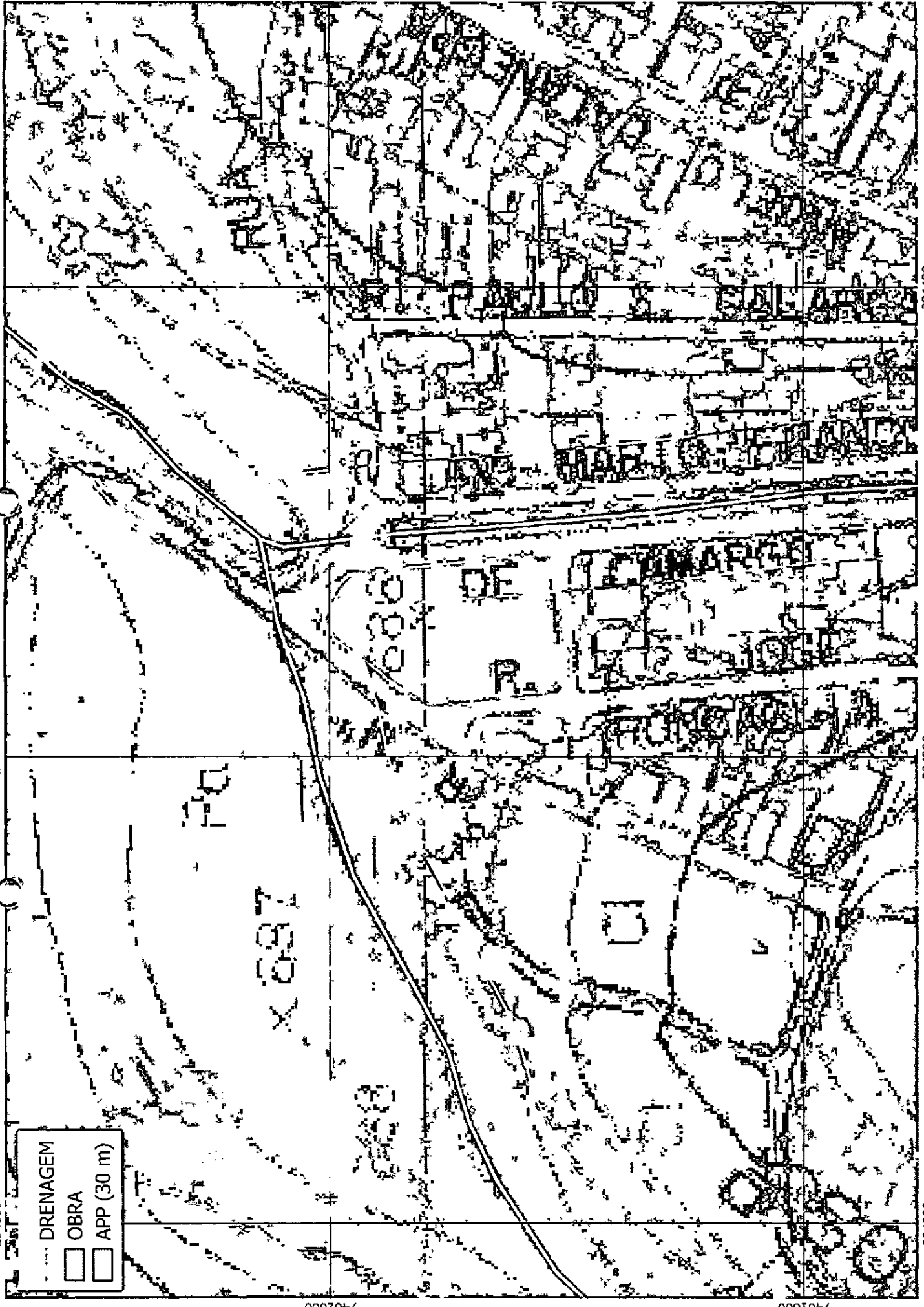
294200

294000

294000

7462000

7461800



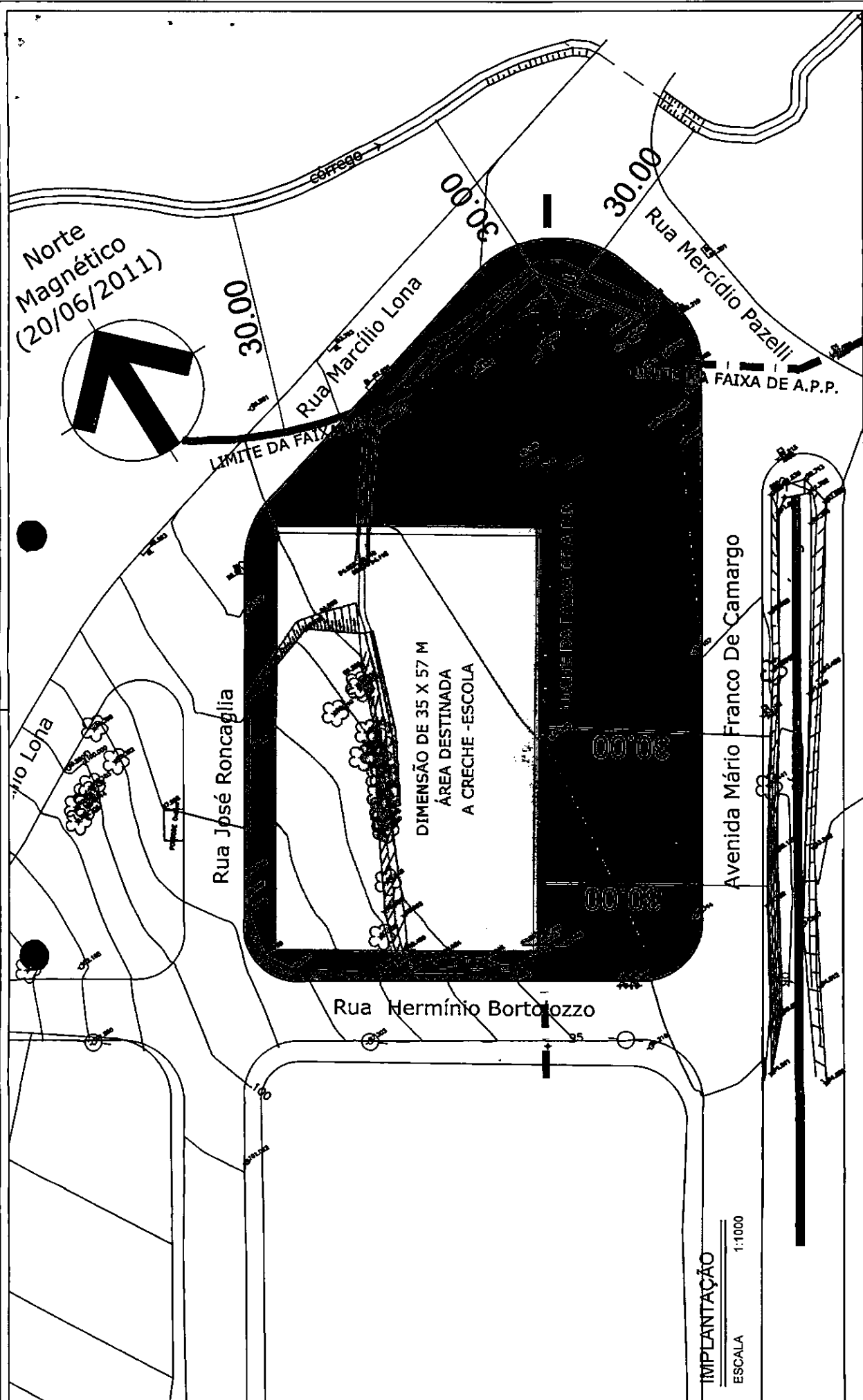

- DRENAGEM
- OBRA
- APP (30 m)



Google Earth



Norte Magnético
(20/06/2011)



DIMENSÃO DE 35 X 57 M
ÁREA DESTINADA
A CRECHE - ESCOLA

IMPLANTAÇÃO
ESCALA 1:1000

ANOTAÇÕES / OBSERVAÇÕES:

ATUALIZADO EM 06/02/2017 - D.O.P. / S.O.S.P., CONFORME IGC E LEVANTAMENTO PLANIMÉTRICO - PMV (ORIG. 6413)
LANÇAMENTO DA ÁREA DE PRESERVAÇÃO PERMANENTE DA RUA MARCÍLIO LONA, RUA MERCÍDIO PAZELLI E
AVENIDA MÁRIO FRANCO DE CAMARGO

LEGENDA

- APP ÁREA DE PRESERVAÇÃO PERMANENTE
- ÁREA DE TERRENO NECESSÁRIA A IMPLANTAÇÃO DO PROJETO DA CRECHE-ESCOLA 35 X 57 M
- ÁREA LIVRE



ASSUNTO

PROGRAMA CRECHE - ESCOLA / JD. SÃO LUIZ / VALINHOS / SP
DEMARCAÇÃO DA ÁREA DE TERRENO NECESSÁRIA A IMPLANTAÇÃO DO PROJETO

CONTEÚDO ATUALIZAÇÃO DA PLANTA DE LOCAÇÃO

ELABORAÇÃO:	PIEDRO LUZ STAHL ENGENHEIRO CIVIL
REVISÃO:	ENF. JOSÉ EDUARDO FIQUEIREDO DIRETOR DE OBRAS PÚBLICAS
SECRETARIO:	GERSON LUIS SEGATO SECRETARIO DE OBRAS E SERVIÇOS PÚBLICOS

PROJ. ADM
7002/2013

MEMORIAL DESCRITIVO
-/-

ESCALA 1:1000

DATA 08/02/17

ORIGINAL
01/17

D.O.P. / S.O.S.P.
PREFEITURA DO MUNICÍPIO DE VALINHOS

**SONDAGEM DE SIMPLES RECONHECIMENTO DO SOLO COM SPT
NBR 6484/01**

CLIENTE: PREFEITURA MUNICIPAL DE VALINHOS OBRA: CEMEI LOCAL: AV. MARIO FRANCO DE CAMARGO, ESQ. C/ R. HERMINIO BORTOLOZZO, JD SÃO LUIZ, VALINHOS, SP	SONDAGEM À PERCUSSÃO SP03 INÍCIO: 05/04/2012 TÉRMINO: 05/04/2012 COTA: 101,72 COORD. N: E:
--	--

GRÁFICO SPT	PROFUNDIDADE	ENSAIO DE PENETRAÇÃO (GOLPES/PENET.)			RESISTÊNCIA À PENETRAÇÃO SPT		INTERPRETAÇÃO GEOLÓGICA	PERFIL GEOLÓGICO	PROFUNDIDADE DA CAMADA (m)	AMOSTRADOR: Ø INTERNO = 34,9 mm PESO: 65 Kg Ø EXTERNO = 50,8 mm ALTURA DE QUEDA: 75 cm REVESTIMENTO: 2,00 m	NÍVEL D'ÁGUA	AVANÇO
		INL.	FIN.	INL.	FIN.	DESCRÇÃO DO MATERIAL						
	1,00	1	1	2	1	MUITO MOLE	00	1,00	ATERRO DE SILTE ARENOSO (MARROM)	0,55	TC	
	2,00	2	3	4	5	7	MUITO MOLE	01	1,70	ATERRO DE ARGILA SILTOSA (CINZA ESCURO)		2,00
	3,00	3	6	7	9	13	MEDIA	02		ARGILA SILTOSA (CINZA)		
	4,00	3	6	7	8	12		03	4,00			
	5,00	3	6	9	9	15		05				
	6,00	4	11	13	15	24		06				
	7,00	6	12	14	18	26		07				
	8,00	11	17	24	28	41		08				
	9,00	6	10	14	16	24		09		SILTE ARENOSO, POUCO ARGILOSO (CINZA ESCURO)		
	10,00	4	6	8	10	14		10				
	11,00	5	8	11	13	19		11				
	12,00	4	6	10	10	16		12				
	13,00	5	9	12	14	21		13				
	14,00	5	8	9	13	17		14				
	15,00	6	10	12	16	22		15	14,70			
	16,00	11	17	25	28	42		16		SILTE ARENOSO (CINZA) SOLO DE ALTERAÇÃO DE ROCHA		
	17,00	12	17	28	29	43		17				
18,00	12	18	29	30	47		17	18,45				
	19,00								LIMITE DA SONDAGEM			
	20,00								NOTA: Furo paralisado conforme descrito no item 6.4.1 da norma NBR6484:2001 - Solo - Sondagem de Simples Reconhecimento com SPT.			

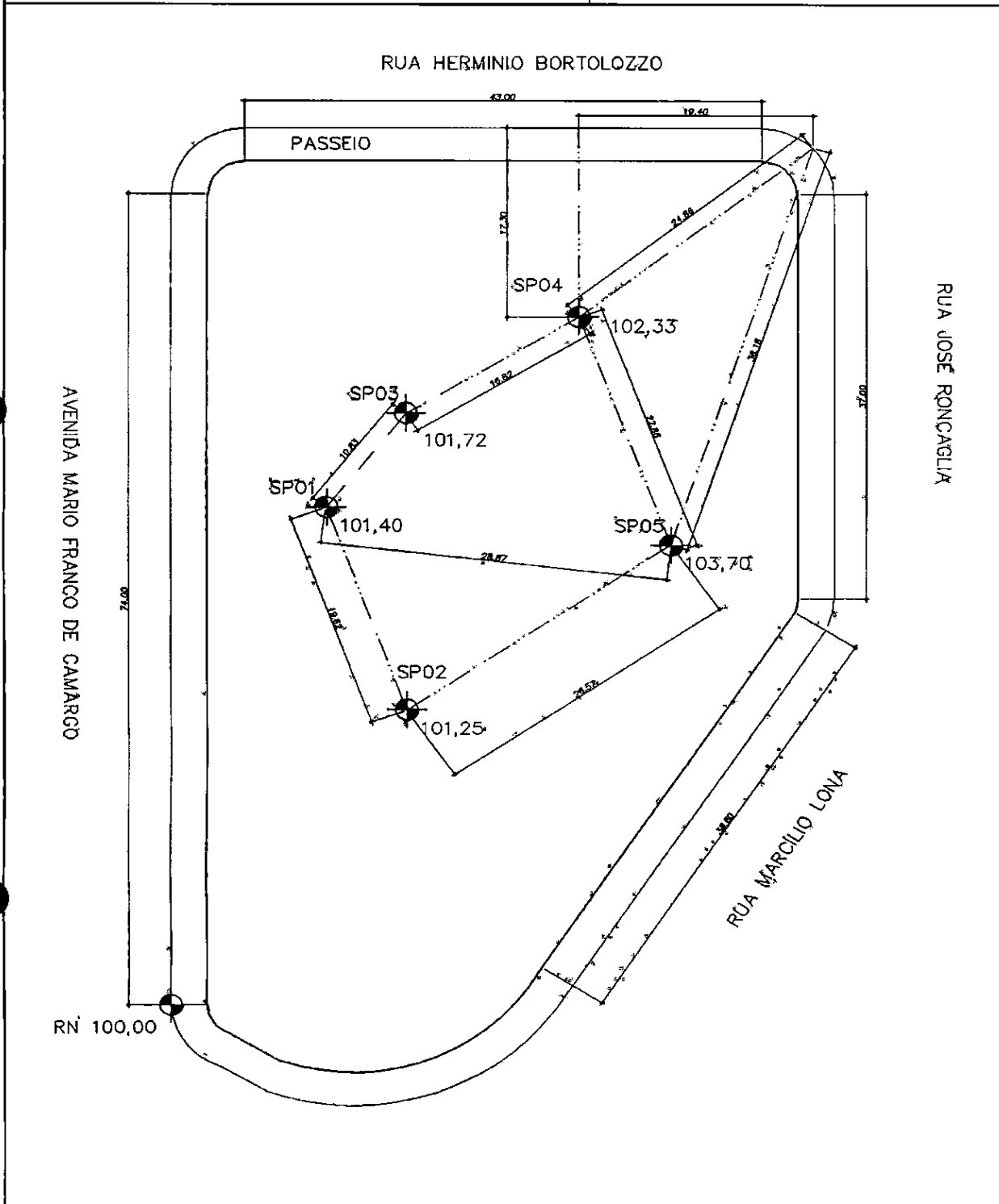
OBS.: N.A. INICIAL: 05/04/2012 : 2,19m
N.A. FINAL: 05/04/2012 : 0,55m


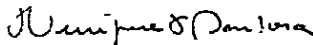
LEGENDAS: 30 cm INICIAIS - - - - - 30 cm FINAIS ———— • TRADO CAVADEIRA - TC • TRADO HÉLICOIDAL - TH • CIRCULAÇÃO DE ÁGUA - CA • REVESTIMENTO ||

	DATA:	TRABALHO N°:	FOLHA:	
	11/04/2012	D3412	06	
ESCALA:	DESENHISTA:	SONDADOR:		
1/100	HENRIQUE	MANOEL	ENG. HENRIQUE BARBOSA	

**SONDAGEM DE SIMPLES RECONHECIMENTO DO SOLO COM SPT
NBR 6484/01**

CLIENTE: PREFEITURA MUNICIPAL DE VALINHOS	SONDAGEM À PERCUSSÃO	CROQUI
OBRA: CEMEI	INÍCIO: 05/04/2012	TÉRMINO: 05/04/2012
LOCAL: AV. MARIO FRANCO DE CAMARGO, ESQ. C/ R. HERMINIO BORTOLOZZO, JD SÃO LUIZ, VALINHOS, SP	COTA:	COORD. N: E:



 FUNDAÇÕES E SONDAÇÕES	DATA: 11/04/2012	TRABALHO N°: D3412	FOLHA: 10	 ENG. HENRIQUE BARBOSA
	ESCALA:	DESENHISTA: HENRIQUE	SONDADOR: MANOEL	

